

# CAMINO DE SANTIAGO



*Vive la experiencia*

*El camino es más que andar,  
es vivir, gozar y disfrutar...*

# INDICE

Porque hacer el camino .....	3
Elige tu ruta .....	4

## *Camino Frances*

Camino Frances 7 días desde Sarria .....	6
Camino Frances 8 días desde Sarria .....	8
Camino Frances 10 días desde O Cebreiro .....	10
Camino Frances desde Roncesvalles por tramos .....	12
Camino Frances 8 días desde Leon - <b>Bicicleta</b> .....	17

## *Camino Portugues*

Camino Portugues 8 días por el interior desde Tui .....	19
Camino Portugues 8 días por la costa desde Bayona .....	21
Camino Portugues 8 días desde Oporto a Tui .....	23
Camino Portugues 7 días desde Oporto - <b>Bicicleta</b> .....	25

## *Camino Ingles*

Camino Ingles 8 días desde Ferrol .....	27
---	----

## *Camino Primitivo*

Camino Primitivo 11 días desde Oviedo a Lugo .....	29
Camino Primitivo 8 días desde Oviedo - <b>Bicicleta</b> .....	31

## *Otros Caminos*

Camino de la Plata 8 días desde Ourense .....	33
Camino del Padre Sarmiento 11 días .....	35
Camino Fisterre 6 días desde Santiago .....	37

# ¿PORQUE HACER EL CAMINO?

Son varios los motivos para realizar la peregrinación hacia Santiago. Nosotros, tras varios años trabajando al pie del Camino, hemos encontrado varias razones que mueven los pies de los peregrinos a cada kilómetro de la ruta jacobea:

**Religioso:** El motivo inicial, la razón por la que el Camino surgió era la visita a la Catedral de Santiago y rogar por el perdón de los pecados, santiguarse para una batalla futura o incluso para curas milagrosas.

**Aventura:** Es el lugar perfecto para salir de la monotonía y descubrir parajes difíciles de encontrar: zonas donde el mar se junta con el verde de las praderas, paseos con vegetación tan frondosa que apenas da paso a la luz del sol, riachuelos o cascadas que provocan una sensación de paz y tranquilidad difícil de encontrar. Todo esto lo podrás encontrar en la aventura del Camino.

**Social:** El Camino posee una grandísima variedad de razas y países de origen en sus trazados. Mucha gente tiene miedo de partir en soledad, sin embargo, los trazados jacobeos poseen esa magia de juntar a gente afín y generar lazos inseparables.

**Superación:** No todo el mundo posee la capacidad plena para afrontar la dureza del Camino, sin embargo, existen valientes que pese a sus problemas, deciden lanzarse al Camino con el fin de superarse a si mismos y lograr la meta de llegar a Santiago de Compostela.

**Cultural:** Si algo posee el Camino de Santiago, es riqueza en cuanto a patrimonio histórico y cultural. Sus rutas llevan siendo peregrinadas por años y muchos curas o civilizaciones dejaron su esencia por los diferentes pueblos.

Como puedes ver, son varios los motivos y muy buenos como para no perderse la aventura del Camino de Santiago. Mucha gente la define como la experiencia de su vida.

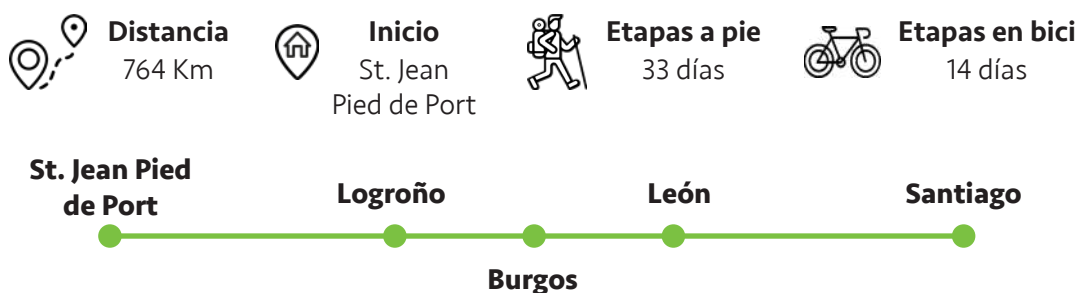
*Ven y disfrútalo... !!*

# ELIJE TU RUTA

Verás una gran variedad de rutas para el Camino de Santiago, todas ellas llenas de historia, cultura y una excepcional riqueza patrimonial. A pesar de que el Camino Francés recoge la mayor parte de la afluencia de peregrinos cada año, el crecimiento de las demás rutas hacia Santiago continúa siendo exponencial.

A continuación puedes ver un resumen de las principales rutas del Camino de Santiago con la información relativa a su distancia, punto de inicio y número de etapas.

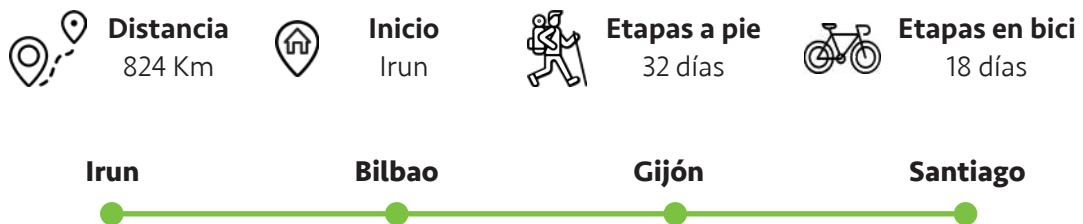
*Camino Francés*



*C. Portugués*



*C. del Norte*



*Portugués por la costa*



 **Distancia**  
396 Km


 **Inicio**  
Granja de la Moruela


 **Etapas a pie**  
13 días


 **Etapas en bici**  
7 días

**Lisboa** **Oporto** **Santiago**



 **Distancia**  
90 Km

 **Inicio**  
Santiago

 **Etapas a pie**  
4 días

**Santiago** **Fisterra**



 **Distancia**  
313 Km


 **Inicio**  
Oviedo


 **Etapas a pie**  
11 días


 **Etapas en bici**  
7 días

**Oviedo** **Santiago**



 **Distancia**  
119 Km

 **Inicio**  
Ferrol / Coruña

 **Etapas a pie**  
6 días

**Lisboa** **Oporto** **Santiago**



 **Distancia**  
960 Km

 **Inicio**  
Sevilla

 **Etapas a pie**  
27 días

 **Etapas en bici**  
16 días

**Sevilla** **Salamanca** **Zamora** **Santiago**



Además de las rutas anteriores, existen otras rutas del Camino de Santiago que conectan casi toda España con alguna de las rutas principales, son las denominadas secundarias. Si quieres saber más sobre ellas no dudes en visitar nuestra web.



# EL CAMINO

Frances 7 días

El **Camino de Santiago Francés** es la ruta de peregrinación por excelencia dentro de los diversos caminos jacobeos que existen. Muy frecuentada por los distintos peregrinos desde la Edad Media tras el descubrimiento del sepulcro del Apóstol Santiago en el siglo IX, hoy en día es la ruta que más peregrinos acoge.

En este programa de viaje y peregrinación, les proponemos caminar los últimos 113 kilómetros de esta ruta, (los mínimos necesarios para conseguir la "Compostela") desde la ciudad de **Sarria** (Lugo) hasta **Santiago de Compostela** (A Coruña). Este camino discurre entre verdes prados, suaves colinas, senderos rurales, ríos, riachuelos y frondosos bosques, donde además encontraremos otros elementos patrimoniales de Galicia, como pintorescas aldeas rurales, inmortales puentes, bellas iglesias, refrescantes fuentes, típicos hórreos y "cruceiros" y la amabilidad y hospitalidad de las gentes gallegas. Disfrutaremos, además, de la gastronomía gallega y, una vez llegados a Santiago de Compostela, donde recogeremos nuestra Compostela, realizaremos una visita guiada al centro y disfrutaremos de tiempo para visitar la ciudad.

**El día a día: total 114.8 km**

Día 1		Recepción de peregrinos, check-in	
Día 2	Etapas 1	Sarria - Portomarín	22 km
Día 3	Etapas 2	Portomarín - Pallas de Rei	25 km
Día 4	Etapas 3	Pallas de Rei - Arzúa	32 km
Día 5	Etapas 4	Arzúa - O Pedrouzo	18 km
Día 6	Etapas 5	O Pedrouzo - Santiago de Compostela	20 km
Día 7	Etapas 6	Santiago de Compostela - check out	

**7 DÍAS / 6 NOCHES - 5 ETAPAS**

**PRECIO POR PERSONA**  
DESDE

**405 €**

Precio por persona/hab. doble

## EL PRECIO INCLUYE:

- Alojamiento: hoteles, hostales, casas rurales.
- Régimen alojamiento y desayuno.
- Credencial del peregrino.
- Mapas del camino.
- Seguro de asistencia.
- Visita casco histórico de Santiago.
- Traslado de equipaje entre las etapas.

## EL PRECIO NO INCLUYE:

- Traslados de entrada y salida.
- No se incluye ninguna entrada y/o servicio que no se especifique de manera explícita en el apartado "el precio incluye".
- Extras en el hotel de carácter personal.
- Seguro de anulación.

## SUPLEMENTOS:

- Hoteles con encanto: **150€**
- Suplemento habitación individual: **175€**
- Traslados aeropuerto - Sarria: **160€**
- Traslados Santiago - aeropuerto: **40€**
- Suplemento temporada alta: **30€**

**Además cuando llegues a Santiago te ofrecemos...**

**RIBERA SACRA 3 DÍAS**



**FINISTERRE 3 DÍAS**



**RIAS BAIXAS 3 DÍAS**



**RIAS ALTAS 3 DÍAS**







**Día 1**

## Recepción de peregrinos, check-in hotel, cena.

Llegada por cuenta del cliente a lo que será el comienzo de esta aventura (consulta nuestros traslados privados). Acomodación en alojamiento.

**Día 2**

## **Etapas 1 Sarria – Portomarín (22,4 km)**

Tras el desayuno en el hotel comenzaremos nuestra ruta entre bosques y arte monumental. A unos 4 km de Sarria cruzamos uno de los símbolos naturales de Galicia: una magnífica “carballeira” o bosque de robles, tras el que continuamos por paisajes rurales de enorme atractivo. En el municipio de Paradelas pasamos por la parroquia de As Cortes. La primitiva iglesia conocida ahora como Santa María de de Loio. En el descenso al río Miño llegamos a Portomarín. El pueblo que ahora se alza fue reconstruido en los años 60 en el siglo XX, puesto que el antiguo medieval yace bajo las aguas del embalse de Belasar. Finalizando la etapa nos trasladamos al hotel para descansar el resto de la tarde, cena y alojamiento.

**Día 3**

## **Etapas 2 Portomarín - Palas de Rei (25 km)**

Tras el desayuno en el hotel comenzaremos nuestra ruta pasando por “castro Maior” asentamiento prerromano típico del noroeste peninsular. Llegamos a Ventas de Naron, escenario de en el año 820 de una encarnizada batalla entre las y tropas cristianas y musulmanas. Más tarde pasaremos por Ligonde que tuvo importante hospital de peregrinos y acogió a Carlos V y a su hijo Felipe II. El templo de Vilar de Donas (S- XII – XII) es el emblema monumental de este tramo, antiguo priorato de la orden de Santiago, de hecho el camino entre Ligondes y Palas de Rei estuvo protegido desde 1184 y durante muchos siglos por esta orden. Regresamos al trazado de la ruta Jacobea y alcanzamos la población de Palas de Rei. Este núcleo, muy animado en época de mayor afluencia de peregrinos, debe su nombre a un supuesto palacio real construido remotamente en sus inmediaciones. Traslado al hotel, tarde para descansar y disfrutar de la convivencia. Cena y alojamiento.

**Día 4**

## **Etapas 3 Palas de Rei – Melide - Arzúa (32 km)**

Tras el desayuno abandonamos Palas de Rei por el campo dos Romeiros, lugar de encuentro de Peregrinos, donde tradicionalmente se recomponían los grupos que, espontáneamente, se habían formado con el transcurrir de la peregrinación. El camino continúa recogido por la frondosidad de los bosques y abierto a la sorpresa de sus monumentos, como el “Castillo de Pambre” o el casco histórico de Melide. Estamos en la comarca de a Ulloa inmortalizada por la escritora Emilia Pardo Bazan en su novela Los Pazos de Ulloa (1886). Melide es el centro geográfico de Galicia y posee una honda tradición Jacobea.

Al salir de Melide pasamos por dos localidades de gran tradición Jacobea. Boente, con centro parroquial dedicado a Santiago y Castañeda donde Aymeric Picaud, autor del libro V del código Calixtino, ubica los hornos de cal para las obras de la catedral, que los peregrinos abastecían con piedras calizas transportadas desde Tricastela. Un puente de origen Medieval nos permite cruzar el río Iso. Llegamos a la vila de Arzúa donde se juntan los peregrinos del camino del norte. Traslado al hotel, tiempo libre, cena y alojamiento

**Día 5**

## **Etapas 5 Arzúa - O Pedrouzo (19,1 km)**

Tras el desayuno salimos de Arzúa en una ruta que alternaremos el paisaje del bosque, prados (eucaliptos, carballos, frutales y campos de labranza) con asfalto de la nacional 547. Cruzaremos el río Rado y luego varias aldeas: Cortove, Pereiriña, Tavernavella. Algunas con resonancia jacobea como Calzada, Calle y Ferreiros. Caminamos hacia la puerta de Arca, capital del municipio de O Pino, el último ayuntamiento antes de Santiago. Llegada a O Pedrouzo donde tras tiempo libre nos trasladaremos al hotel cena y alojamiento.

**Día 6**

## **Etapas 6 O Pedrouzo - Santiago de Compostela (22 km)**

Tras el desayuno comenzamos la última etapa de nuestro camino, dejando la parroquia de Arca y pasando por eucaliptales y aldeas como San Antón o Amenal en un ascenso que nos lleve a la localidad de Lavacolla en las inmediaciones del Aeropuerto. Alcanzaremos el Monte do Gozo desde donde los peregrinos divisan por vez primera, en la lejanía, la catedral de Santiago. Tras 5 km en descenso la ruta entra en la ciudad de Santiago por zonas residenciales de San Lázaro y Fontiñas, calle dos concheiros, calle de San Pedro hasta a Porta do Camiño y plazas como casa Reais, praza de Cervantes y acibacheira hasta llegar a Obradoiro donde destaca la Catedral de Santiago y pone punto final a nuestro camino no sin antes visitar al apóstol Santiago. Disfrutaremos de la tarde en Santiago para conocer sus principales monumentos e historia. Alojamiento.

**Día 7**

## Puntos de origen

Tras el desayuno regresaremos a nuestros puntos de origen para finalizar nuestros servicios (consulta nuestros traslados privados a los aeropuertos más cercanos).

**LOS KM REFLEJADOS EN ESTE PROGRAMA SON APROXIMADOS**



# EL CAMINO *Frances 8 días*

El **Camino de Santiago Francés** es la ruta de peregrinación por excelencia dentro de los diversos caminos jacobeos que existen. Muy frecuentada por los distintos peregrinos desde la Edad Media tras el descubrimiento del sepulcro del Apóstol Santiago en el siglo IX, hoy en día es la ruta que más peregrinos acoge.

En este programa de viaje y peregrinación, les proponemos caminar 117 kilómetros de esta ruta, desde la ciudad de **Sarria** (Lugo) hasta **Santiago de Compostela** (A Coruña). Este camino discurre entre verdes prados, suaves colinas, senderos rurales, ríos, riachuelos y frondosos bosques, donde además encontraremos otros elementos patrimoniales de Galicia, como pintorescas aldeas rurales, inmortales puentes, bellas iglesias, refrescantes fuentes, típicos hórreos y "cruceiros" y la amabilidad y hospitalidad de las gentes gallegas. Disfrutaremos, además, de la gastronomía gallega y, una vez llegados a Santiago de Compostela, donde recogeremos nuestra Compostela, realizaremos una visita guiada al centro y disfrutaremos de tiempo para visitar la ciudad.

## El día a día: total 117 km

Día 1		Recepción de peregrinos, check-in	
Día 2	Etapas 1	Sarria - Portomarín	22 km
Día 3	Etapas 2	Portomarín - Pallas de Rei	25 km
Día 4	Etapas 3	Pallas de Rei - Melide	16 km
Día 5	Etapas 4	Melide - Arzúa	16 km
Día 6	Etapas 5	Arzúa - O Pedrouzo	18 km
Día 7	Etapas 6	O Pedrouzo - Santiago de Compostela	20 km
Día 8		Santiago de Compostela - check out	

## 8 DÍAS / 7 NOCHES - 6 ETAPAS

### PRECIO POR PERSONA DESDE

**450 €**

Precio por persona/hab. doble

### EL PRECIO INCLUYE:

- Alojamiento: hoteles, hostales, casas rurales.
- Régimen alojamiento y desayuno.
- Credencial del peregrino.
- Mapas del camino.
- Seguro de asistencia.
- Visita casco histórico de Santiago.
- Traslado de equipaje entre las etapas.

### EL PRECIO NO INCLUYE:

- Traslados de entrada y salida.
- No se incluye ninguna entrada y/o servicio que no se especifique de manera explícita en el apartado "el precio incluye".
- Extras en el hotel de carácter personal.
- Seguro de anulación.

### SUPLEMENTO:

- Hoteles con encanto: **150€**
- Suplemento habitación individual: **175€**
- Traslados aeropuerto - Sarria: **160€**
- Traslados Santiago - aeropuerto: **40€**

## Además cuando llegues a Santiago te ofrecemos...

### RIBERA SACRA 3 DÍAS



### FINISTERRE 3 DÍAS



### RIAS BAIXAS 3 DÍAS



### RIAS ALTAS 3 DÍAS







**Día 1**

## Recepción de peregrinos, check-in hotel, cena.

Llegada por cuenta del cliente a lo que será el comienzo de esta aventura (consulta nuestros traslados privados). Acomodación en alojamiento.

**Día 2**

## **Etapas 1 Sarria – Portomarín (22,4 km)**

Tras el desayuno en el hotel comenzaremos nuestra ruta entre bosques y arte monumental. A unos 4 km de Sarria cruzamos uno de los símbolos naturales de Galicia: una magnífica “carballeira” o bosque de robles, tras el que continuamos por paisajes rurales de enorme atractivo. En el municipio de Paradelas pasamos por la parroquia de As Cortes. La primitiva iglesia conocida ahora como Santa María de de Loio. En el descenso al río Miño llegamos a Portomarín. El pueblo que ahora se alza fue reconstruido en los años 60 en el siglo XX, puesto que el antiguo medieval yace bajo las aguas del embalse de Belasar. Finalizando la etapa nos trasladamos al hotel para descansar el resto de la tarde, cena y alojamiento.

**Día 3**

## **Etapas 2 Portomarín - Palas de Rei (25 km)**

Tras el desayuno en el hotel comenzaremos nuestra ruta pasando por “castro Maior” asentamiento prerromano típico del noroeste peninsular. Llegamos a Ventas de Naron, escenario de en el año 820 de una encarnizada batalla entre las y tropas cristianas y musulmanas. Más tarde pasaremos por Ligonde que tuvo importante hospital de peregrinos y acogió a Carlos V y a su hijo Felipe II. El templo de Vilar de Donas (S- XII – XII) es el emblema monumental de este tramo, antigua priorato de la orden de Santiago, de hecho el camino entre Ligondes y Palas de Rei estuvo protegido desde 1184 y durante muchos siglos por esta orden. Regresamos al trazado de la ruta Jacobea y alcanzamos la población de Palas de Rei. Este núcleo, muy animado en época de mayor afluencia de peregrinos, debe su nombre a un supuesto palacio real construido remotamente en sus inmediaciones. Traslado al hotel, tarde para descansar y disfrutar de la convivencia. Cena y alojamiento.

**Día 4**

## **Etapas 3 Palas de Rei – Melide - Arzúa (16 km)**

Tras el desayuno abandonamos Palas de Rei por el campo dos Romeiros, lugar de encuentro de Peregrinos, donde tradicionalmente se recomponían los grupos que, espontáneamente, se habían formado con el transcurrir de la peregrinación. El camino continúa recogido por la frondosidad de los bosques y abierto a la sorpresa de sus monumentos, como el “Castillo de Pambre” o el casco histórico de Melide. Estamos en la comarca de a Ulloa inmortalizada por la escritora Emilia Pardo Bazan en su novela Los Pazos de Ulloa (1886). Melide es el centro geográfico de Galicia y posee una honda tradición Jacobea. El hotel cena y alojamiento.

**Día 5**

## **Etapas 4 Melide - Arzúa (16 km)**

Tras salir de Melide pasamos por dos localidades de gran tradición Jacobea. Boente, con centro parroquial dedicado a Santiago y Castañeda donde Aymeric Picaud, autor del libro V del código Calixtino, ubica los hornos de cal para las obras de la catedral, que los peregrinos abastecían con piedras calizas transportadas desde Tricastela. Un puente de origen Medieval nos permite cruzar el río Iso. Llegamos a la vila de Arzúa donde se juntan los peregrinos del camino del norte. Traslado al hotel, tiempo libre, cena y alojamiento.

**Día 6**

## **Etapas 5 Arzúa - O Pedrouzo (19,1 km)**

Tras el desayuno salimos de Arzúa en una ruta que alternaremos el paisaje del bosque, prados (eucaliptos, carbillos, frutales y campos de labranza) con asfalto de la nacional 547. Cruzaremos el río Rado y luego varias aldeas: Cortove, Pereiriña, Tavernavella. Algunas con resonancia jacobea como Calzada, Calle y Ferreiros. Caminamos hacia la puerta de Arca, capital del municipio de O Pino, el último ayuntamiento antes de Santiago. Llegada a O Pedrouzo donde tras tiempo libre nos trasladaremos al hotel cena y alojamiento.

**Día 7**

## **Etapas 6 O Pedrouzo - Santiago de Compostela (22 km)**

Tras el desayuno comenzamos la última etapa de nuestro camino, dejando la parroquia de Arca y pasando por eucaliptales y aldeas como San Antón o Amenal en un ascenso que nos llevara a la localidad de Lavacolla en las inmediaciones del Aeropuerto. Alcanzaremos el Monte do Gozo desde donde los peregrinos divisan por vez primera, en la lejanía, la catedral de Santiago. Tras 5 km en descenso la ruta entra en la ciudad de Santiago por zonas residenciales de San Lázaro y Fontiñas, calle dos concheiros, calle de San Pedro hasta a Porta do Camiño y plazas como casa Reais, praza de Cervantes y acibacheira hasta llegar a Obradoiro donde destaca la Catedral de Santiago y pone punto final a nuestro camino no sin antes visitar al apóstol Santiago. Disfrutaremos de la tarde en Santiago para conocer sus principales monumentos e historia. Alojamiento.

**Día 8**

## Puntos de origen

Tras el desayuno regresaremos a nuestros puntos de origen para finalizar nuestros servicios (consulta nuestros traslados privados a los aeropuertos más cercanos).

**LOS KM REFLEJADOS EN ESTE PROGRAMA SON APROXIMADOS**



# EL CAMINO

## Frances 10 días

El **Camino de Santiago Francés** es la ruta de peregrinación por excelencia dentro de los diversos caminos jacobeos que existen. Muy frecuentada por los distintos peregrinos desde la Edad Media tras el descubrimiento del sepulcro del Apóstol Santiago en el siglo IX, hoy en día es la ruta que más peregrinos acoge.

Esta ruta une la localidad de **O Cebreiro**, en la frontera de Galicia con Castilla y León, conocida por su curiosa arquitectura: las 'Pallozas', que te recordarán a la aldea de 'Asterix y Obelix'. Seguirás el Camino Real hasta llegar a **Sarria**, punto referencia del Camino, 100 km separan este punto de Compostela. Tus pasos te llevarán por verdes paisajes, descendiendo hasta **Portomarín**, a los pies del Miño, las localidades de **Melide** y **Arzúa**, conocidas por su oferta gastronómica. Llegarás hasta el Monte do Gozo, que debe su nombre al sentimiento de júbilo que sienten los peregrinos al ver desde lo alto la ciudad de Santiago. Un viaje en el que podrás disfrutar del Camino sin preocuparte de tus maletas ya que de eso nos encargamos nosotros.

**El día a día: total 158 km**

Día 1		Recepción de peregrinos, check-in	
Día 2	Etapas 1	O Cebreiro - Tricastela	21 km
Día 3	Etapas 2	Tricastela - Sarria	18 km
Día 4	Etapas 3	Sarria - Portomarín	22 km
Día 5	Etapas 4	Portomarín - Palas de Rei	24 km
Día 6	Etapas 5	Palas de Rei - Melide	16 km
Día 7	Etapas 6	Melide - Arzua	16 km
Día 8	Etapas 7	Arzua - Rúa	19 km
Día 9	Etapas 8	Rúa - Santiago	21 km
Día 10		Santiago de Compostela - check out	

**10 DÍAS / 9 NOCHES - 8 ETAPAS**

**PRECIO POR PERSONA**  
DESDE

**522 €**

Precio por persona/hab. doble

### EL PRECIO INCLUYE:

- Alojamiento: hoteles, hostales, casas rurales.
- Régimen alojamiento y desayuno.
- Credencial del peregrino.
- Mapas del camino.
- Seguro de asistencia.
- Visita casco histórico de Santiago.
- Traslado de equipaje entre las etapas.

### EL PRECIO NO INCLUYE:

- Traslados de entrada y salida.
- No se incluye ninguna entrada y/o servicio que no se especifique de manera explícita en el apartado "el precio incluye".
- Extras en el hotel de carácter personal.
- Seguro de anulación.

### SUPLEMENTOS:

- Hoteles con encanto: **225€**
- Suplemento habitación individual: **215€**
- Traslados aeropuerto - Sarria: **160€**
- Traslados Santiago - aeropuerto: **40€**

**Además cuando llegues a Santiago te ofrecemos...**

**RIBERA SACRA 3 DÍAS**



**FINISTERRE 3 DÍAS**



**RIAS BAIXAS 3 DÍAS**



**RIAS ALTAS 3 DÍAS**





- Día 1** **Recepción de peregrinos, check-in hotel, cena.**  
Llegarás por cuenta propia a O Cebreiro. Podrás recoger tu Credencial del Peregrino en la Iglesia de Santa María la Real de O Cebreiro o comprar algún souvenir de este maravilloso lugar.
- Día 2** **Etapa 1 O Cebreiro – Triacastela (21 km)**  
Tras dejar este curioso pueblo a tus espaldas superarás el Alto do Poio y después descenderás entre robledales y nogales hasta llegar a la villa de Triacastela, escoltada por el Monte Iribio.
- Día 3** **Etapa 2 Triacastela - Sarria (18 km)**  
Seguirás el Camino Real a través de pequeñas aldeas como Montán o A Furela. Finalmente alcanzarás la villa de Sarria, uno de los puntos de referencia ineludibles del Camino de Santiago. Desde aquí estipula la Iglesia la distancia mínima para conseguir “La Compostela”.
- Día 4** **Etapa 3 Sarria – Portomarín (22 km)**  
Un primer ascenso te introducirá en una sucesión de aldeas enlazadas por caminos y “corredoiras”. Un fuerte descenso te conducirá al río Miño, ya a las puertas de Portomarín, con su imponente iglesia-fortaleza dándote la bienvenida.
- Día 5** **Etapa 4 Portomarín - Palas de Rei (24 km)**  
Ascenderás continuamente hasta llegar a Ventas de Narón; caminarás por los Montes de Ligonde y después por aldeas de hermosas casas de piedra como Ligonde, Lestedo o Eirexe. La villa de Palas de Rei te esperará en el fin de etapa.
- Día 6** **Etapa 5 Palas de Rei - Melide (15 km)**  
Tras dejar Palas de Rei caminarás entre bosques y campos de cultivo hasta llegar a Coto; después te esperarán dos hermosos puentes antes de llegar a Melide.
- Día 7** **Etapa 6 Melide - Arzúa (14 km)**  
La etapa entre Melide y Arzúa es corta y te permitirá disfrutar el paisaje y la cantidad de pueblos que aparecen a un lado y otro del Camino. Antes de llegar a Arzúa no olvides detenerte en el bello enclave de Ribadiso, junto al río Iso. Un último ascenso te llevará a Arzúa, villa quesera.
- Día 8** **Etapa 7 Arzúa - Rúa (19 km)**  
Antes de abandonar Arzúa deberás probar su Queso Denominación de Origen Arzúa-Ulloa, ¡exquisito!. En esta penúltima etapa avanzarás por un paisaje marcado por la actividad agrícola, de hecho, no te extrañe tener que parar tu andadura para dejar pasar a la vacas que van tranquilamente para el campo. Los robledales dan paso a eucaliptales rodeados por campos de cultivo. Pasarás por la Capilla de Santa Irene antes de descender a la bonita localidad de Rúa.
- Día 9** **Etapa 8 Rúa - Santiago (21 km)**  
Pasarás tras Pedrouzo y caminarás hasta Amenal; desde aquí ascenderás y descenderás para llegar a Lavacolla. Un último esfuerzo te pedirá el Camino para alcanzar el Monte do Gozo, desde donde ya divisarás las Torres de la Catedral de Santiago de Compostela.
- Día 10** **Puntos de origen**  
Tras el desayuno regresaremos a nuestros puntos de origen para finalizar nuestros servicios (consulta nuestros traslados privados a los aeropuertos más cercanos).

LOS KM REFLEJADOS EN ESTE PROGRAMA SON APROXIMADOS





# EL CAMINO *Frances*

## *Desde Roncesvalles por Tramos*

El **Camino de Santiago desde Roncesvalles** es, sin lugar a ninguna duda, la ruta del Camino de Santiago con mayor tradición debido a su largo recorrido histórico. A pesar de que el privilegio del trayecto más antiguo recae sobre el Camino Primitivo, sus huellas se remontan poco después del descubrimiento de los restos del Apóstol en el siglo IX. Su extraordinaria tradición histórica y el peso que tiene en el ámbito internacional han logrado que en los albores del siglo XXI, cuando se cumplen 20 años de su declaración como patrimonio mundial por la UNESCO, el Camino de Santiago Francés reviva con fuerza.



### EL PRECIO INCLUYE:

- Alojamiento: hoteles, hostales, casas rurales.
- Régimen alojamiento y desayuno.
- Traslado de equipaje entre las etapas.
- Credencial del peregrino.
- Dossier informativo.
- Seguro de asistencia.
- Visita casco histórico de Santiago (casco histórico): 2h en castellano. Solo en EL TRAMO 5.

### EL PRECIO NO INCLUYE:

- Traslados de entrada y salida.
- No se incluye ninguna entrada y/o servicio que no se especifique de manera explícita en el apartado "el precio incluye".
- Suplemento habitación individual.
- Extras en el hotel de carácter personal.
- Seguro de cancelación.

### SUPLEMENTOS:

- Traslados de llegada o salida.
- Suplemento habitación individual.

## Además cuando llegues a Santiago te ofrecemos...

### RIBERA SACRA 3 DÍAS



### FINISTERRE 3 DÍAS



### RIAS BAIXAS 3 DÍAS



### RIAS ALTAS 3 DÍAS







### Tramo 1: Roncesvalles-Logroño

Día 1  
Día 2  
Día 3  
Día 4  
Día 5  
Día 6  
Día 7  
Día 8

Llegada por cuenta propia a Roncesvalles.

Roncesvalles - Zubiri (23 Km).

Zubiri - Pamplona (23 Km).

Pamplona - Puente de la Reina (22 Km).

Puente de la Reina - Estella (21 Km).

Estella - Los Arcos (22 Km).

Los Arcos - Logroño (27 Km).

Check out y fin de nuestros servicios.

PRECIO POR PERSONA  
DESDE

550 €

Precio por persona/hab. doble



### Tramo 2: Logroño-Burgos

Día 1  
Día 2  
Día 3  
Día 4  
Día 5  
Día 6  
Día 7

Llegada por cuenta propia a Logroño.

Logroño - Nájera (24 Km).

Nájera - Santo Domingo de la Calzada (21 Km).

Santo Domingo de la Calzada - Belorado (22 Km).

Belorado - Atapuerca (29 Km).

Atapuerca - Burgos (20 Km).

Check out y fin de nuestros servicios.

PRECIO POR PERSONA  
DESDE

425 €

Precio por persona/hab. doble



LOS KM REFLEJADOS EN ESTE PROGRAMA SON APROXIMADOS



### Tramo 3: Burgos-León

Día 1  
Día 2  
Día 3  
Día 4  
Día 5  
Día 6  
Día 7  
Día 8  
Día 9  
Día 10

Llegada por cuenta propia a Burgos.

Burgos - Castrojeriz (38 Km).

Castrojeriz - Frómista (26 Km).

Frómista - Carrión de los Condes (19 Km).

Carrión de los Condes - Calzadilla de la Cueva (17 Km).

Calzadilla de la Cueva - Sahagún (22 Km).

Sahagún - El Burgo de Ranero (17 Km).

El Burgo de Ranero - Mansilla de las Mulas (19 Km).

Mansilla de las Mulas - León (18 Km).

Check out y fin de nuestros servicios.

PRECIO POR PERSONA  
DESDE

665 €

Precio por persona/hab. doble



LOS KM REFLEJADOS EN ESTE PROGRAMA SON APROXIMADOS



### Tramo 4: León-O Cebreiro

Día 1  
Día 2  
Día 3  
Día 4  
Día 5  
Día 6  
Día 7  
Día 8  
Día 9

Llegada por cuenta propia a León.

León - Villadangos (22 Km).

Villadangos - Astorga (26 Km).

Astorga - Rabanal (20 Km).

Rabanal - Ponferrada (32 Km).

Ponferrada - Villafranca del Bierzo (23 Km).

Villafranca del Bierzo - Vega de Valcárcel (16 Km).


Vega de Valcárcel - O Cebreiro (14 Km).

Check out y fin de nuestros servicios.

PRECIO POR PERSONA  
DESDE

515€

Precio por persona/hab. doble



LOS KM REFLEJADOS EN ESTE PROGRAMA SON APROXIMADOS





### Tramo 5: O Cebreiro-Santiago

Día 1  
Día 2  
Día 3  
Día 4  
Día 5  
Día 6  
Día 7  
Día 8  
Día 9  
Día 10

Llegada por cuenta propia a O Cebreiro.

O Cebreiro - Triacastela (21 Km).

Triacastela - Sarria (18 Km).

Sarria - Portomarín (22 Km).

Portomarín - Palas de Rei (24 Km).

Palas de Rei - Melide (16 Km).

Melide - Arzúa (14 Km).

Arzúa - Rúa/Amenal (19 Km).

Rúa/Amenal - Santiago (22 Km).

Check out y fin de nuestros servicios.

PRECIO POR PERSONA  
DESDE

522 €

Precio por persona/hab. doble



LOS KM REFLEJADOS EN ESTE PROGRAMA SON APROXIMADOS







# EL CAMINO

Frances 8 días desde leon

El Camino Francés desde León en bicicleta es la ruta perfecta para iniciarte como bicigrino al tratarse de un recorrido corto que ofrece un elevado número de servicios y cuenta con una excelente infraestructura, ciclable por el recorrido original en la mayor parte de los tramos. Además te ayudará a conocer más poblaciones en menos tiempo.

Uno de los puntos claves de esta aventura es la **Cruz de Ferro**, situada en el punto más alto del Camino de Santiago en bici desde León, a unos 1500 metros de altura.

Un viaje de 300 kilómetros en el que pedalearás por la Comarca de la **Maragatería** y el verde valle del **Bierzo** hasta adentrarte en Galicia a través de la **Sierra de Os Ancares** para continuar por hermosos parajes rurales hasta llegar a Santiago de Compostela.

## El día a día: total 302 km

Día 1		Recepción de peregrinos, check-in	
Día 2	Etapas 1	Leon - Astorga	49 km
Día 3	Etapas 2	Astorga - Ponferrada	54 km
Día 4	Etapas 3	Ponferrada - O Cebreiro	50 km
Día 5	Etapas 4	O Cebreiro - Sarria	40 km
Día 6	Etapas 5	Sarria - Palas de Rei	40 km
Día 7	Etapas 6	Palas de Rei - Santiago de Compostela	69 km
Día 8		Santiago de Compostela - check out	

## 8 DÍAS / 7 NOCHES - 6 ETAPAS

### PRECIO POR PERSONA DESDE

495 €

Precio por persona/hab. doble

### EL PRECIO INCLUYE:

- Alojamiento: hoteles, hostales, casas rurales.
- Régimen alojamiento y desayuno.
- Credencial del peregrino.
- Mapas del camino.
- Seguro de asistencia.
- Visita casco histórico de Santiago.
- Traslado de equipaje entre las etapas.

### EL PRECIO NO INCLUYE:

- Traslados de entrada y salida.
- No se incluye ninguna entrada y/o servicio que no se especifique de manera explícita en el apartado "el precio incluye".
- Extras en el hotel de carácter personal.
- Seguro de anulación

### SUPLEMENTOS:

- Suplemento habitación individual: **175€**
- Traslados Santiago - aeropuerto: **40€**

## Además cuando llegues a Santiago te ofrecemos...

### RIBERA SACRA 3 DÍAS



### FINISTERRE 3 DÍAS



### RIAS BAIXAS 3 DÍAS



### RIAS ALTAS 3 DÍAS





- Día 1** **Recepción de peregrinos, check-in hotel, cena.**  
Llegada por cuenta del cliente a lo que será el comienzo de esta aventura (consulta nuestros traslados privados). Acomodación en alojamiento.
- Día 2** **Etapa 1 Leon – Astorga (49 km)**  
Salida desde León una ciudad rica en patrimonio histórico y monumental y punto de partida imprescindible para todos aquellos peregrinos. Esta primera etapa la podemos considerar bastante fácil ya que se va suavizando a medida que nos aproximamos a la ciudad de Astorga cabeza de una de las diócesis más extensas y antiguas de España.
- Día 3** **Etapa 2 Astorga - Ponferrada (54 km)**  
En esta segunda etapa se dificulta más el terreno ya que hay mas subidas que bajadas. Atravesaremos pueblos como Foncebadón una de las ciudades más típicas de la comarca maragata y podremos acercarnos hasta la Cruz de Hierro crucero hallado en el punto más alto del Camino de Santiago Francés concretamente a unos 1.500 m de altitud. Después de la bajada desde la Cruz de Hierro llegaremos sin problema a Ponferrada donde nos encontraremos con el Castillo de los Templarios.
- Día 4** **Etapa 3 Ponferrada – O Cebreiro (50 km)**  
Dejamos atrás la bella ciudad de Ponferrada y comenzaremos la ascensión O Cebreiro. En poco tiempo nos toparemos en Villafranca del Bierzo a 24 km de Ponferrada. Llegados a al punto de La Faba nos toparemos con dos desvíos lo mejor es coger en dirección hacia el albergue ya que el terreno es menos complicado, ya vamos dejando atrás la provincia de León y adentrándonos en Galicia, concretamente en Lugo. Ya reponiendo las últimas fuerzas para entrar en O Cebreiro, la Iglesia Prerrománica Santa María La Real nos dará la bienvenida.
- Día 5** **Etapa 4 O Cebreiro - Sarria (40 km)**  
En nuestro quinto día pedalearemos atravesando las laderas del monte Area y nos enfrentaremos a la subida del alto do Poio después de estos dos tramos será todo descender hasta llegar a Triacastela; llegados a este punto el camino se bifurca en dos itinerarios a mano izquierda el por la LU-633 trazado hasta Samos por donde pasaremos por su monasterio benedictino que nos dirigirá hasta Sarria o si nos decantamos por girar a mano derecha el itinerario por San Xil 6.5km más corto pero más dificultoso. Una vez pasados algunos de esos dos tramos ya quedará poco para llegar a Sarria.
- Día 6** **Etapa 5 Sarria - Palas de Rei (40 km)**  
Podríamos considerar esta etapa como corta pero con alguna dificultad. Dividida por la Sierra de Ligon de atravesaremos los concellos de Portomariín y Monterroso. A nuestro paso por esta etapa podremos hacer varias paradas como por ejemplo La Iglesia de Santa María en Portomarín, La Capilla de San Marcos y El Crucero de Lameiros en Ventas de Narón o una peculiar parada en el Cementerio de Peregrinos en Ligonde. Nos dará la entrada en Palas de Rei la Iglesia de San Tirso.
- Día 7** **Etapa 6 Palas de Rei - Santiago de Compostela (69 km)**  
Ya en la última etapa intentaremos no gastar todas nuestras fuerzas ya que Santiago esta más cerca de lo que esperamos. En esta última etapa pasaremos por poblaciones como Arzúa e o Pedrouzo. Caracterizamos el paso por estos dos pueblos como sencilla y sin complicaciones. El camino se hace más dificultoso cuando nos vamos aproximando al aeropuerto de Santiago, en este tramo muchos peregrinos echan el pie a tierra ante la dificultad de este tramo. Sin olvidar también de una parada en el Monte do Gozo donde muchos de los peregrinos ven la primera panorámica de las Torres de la Catedral. Ya son pocos los kilómetros que separan al peregrino para entrar por las puertas de la Catedral.
- Día 8** **Puntos de origen**  
Tras el desayuno regresaremos a nuestros puntos de origen para finalizar nuestros servicios (consulta nuestros traslados privados a los aeropuertos más cercanos).

LOS KM REFLEJADOS EN ESTE PROGRAMA SON APROXIMADOS





# EL CAMINO

Portugues, 8 días  
por el interior

El Camino de Santiago desde Tui a Santiago es la última etapa del Camino Portugués que comienza en el bonito pueblo fronterizo de Tui con un interesante recorrido a pie a orillas del río **Miño**.

Caminaremos a través de grandes bosques, tierras de cultivo tradicionales y pequeñas aldeas y pueblos rurales así como ciudades históricas como **O Porriño, Arcade, Pontevedra, Caldas de Reis y Padrón**. Admira las espectaculares panorámicas de las rías de Vigo y Pontevedra

Visita el casco antiguo de **Pontevedra**, considerado el segundo conjunto monumental de Galicia, sólo superado por el de Santiago de Compostela.

Explora la zona de las **Rías Baixas**, mundialmente conocida por ser la tierra del famoso vino **Albariño**.

En **Padrón**, prueba los famosos pimientos y visita la Casa - Museo de **Rosalía de Castro**.

**El día a día: total 120 km**

Día 1		Recepción de peregrinos, check-in	
Día 2	Etapa 1	Tui - O Porriño	19 km
Día 3	Etapa 2	O Porriño - Redondela	16 km
Día 4	Etapa 3	Redondela - Pontevedra	18 km
Día 5	Etapa 4	Pontevedra - Caldas de Reis	23 km
Día 6	Etapa 5	Caldas de Reis - Padrón	18 km
Día 7	Etapa 6	Padrón - Santiago de Compostela	26 km
Día 8		Santiago de Compostela - check out	

**8 DÍAS / 7 NOCHES - 6 ETAPAS**

**PRECIO POR PERSONA**  
DESDE

**545 €**

Precio por persona/hab. doble

## EL PRECIO INCLUYE:

- Alojamiento: hoteles, hostales, casas rurales.
- Régimen alojamiento y desayuno.
- Credencial del peregrino.
- Mapas del camino.
- Seguro de asistencia.
- Visita casco histórico de Santiago.
- Traslado de equipaje entre las etapas.

## EL PRECIO NO INCLUYE:

- Traslados de entrada y salida.
- No se incluye ninguna entrada y/o servicio que no se especifique de manera explícita en el apartado "el precio incluye".
- Extras en el hotel de carácter personal.
- Seguro de anulación.

## SUPLEMENTOS:

- Suplemento habitación individual: **225€**
- Traslados aeropuerto Vigo-Tui: **Consultar**
- Traslados Santiago - aeropuerto: **40€**

**Además cuando llegues a Santiago te ofrecemos...**

**RIBERA SACRA 3 DÍAS**



**FINISTERRE 3 DÍAS**



**RIAS BAIXAS 3 DÍAS**



**RIAS ALTAS 3 DÍAS**





**Día 1**

## Recepción de peregrinos, check-in hotel, cena.

Llegarás por cuenta propia a Tui. Podrás recoger tu Credencial del Peregrino o Pasaporte del Peregrino en la Catedral de Santa María de Tui. Además, si llegas con tiempo a esta hermosa ciudad, podrás dar un paseo y en tan solo unos metros te encontrarás en el Puente Internacional que une España con Portugal, concretamente está situado entre las localidades de Tui y Valença do Minho uniendo los dos márgenes del río Miño. En Valença do Minho podrás visitar su Fortaleza y comprar algún souvenir en su famoso mercado que se celebra, todos los miércoles, al aire libre.

**Día 2**

## Etapa 1 Tui – O Porriño (17 km)

Comenzarás tu Camino de Santiago a orillas del río Miño y después callejearás por las históricas calles de la ciudad de Tui. Ascenderás hasta Ribadelouro y desde allí descenderás tranquilamente a la villa de O Porriño. Te trasladaremos desde O Porriño hasta Tui para pernoctar en el mismo alojamiento que la noche anterior.

**Día 3**

## Etapa 2 O Porriño - Redondela (16 km)

Deja- remos O Porriño por la ruta que se adentra en el término municipal de Mos, en donde podremos visitar la iglesia de Santa Eulalia y el Pazo de los Marqueses de Mos. Desde aquí el Camino ascien- de hasta el alto de Inxertado y pasa por el miliario romano de Vilar de Infesta, que siguiendo la vía ro- mana atraviesa la meseta de Chan das Pipas. Des- de la cima, se disfruta de hermosas vistas, comien- za un empinado y ágil descenso hacia Redondela en donde podremos disfrutar del Convento de Vilavella, - residencia de monjas en el siglo XVI-, y del viaducto Pedro Florani, inaugurado en 1876 y catalogado como Bien de Interés Cultural.

**Día 4**

## Etapa 3 Redondela – Pontevedra (18 km)

Abandonaremos Redondela por la capilla de las Angustias y el puente del ferrocarril, y nos condu- cirá por una zona boscosa hasta Setefontes y Arcade para cruzar el histórico Ponte Sampaio sobre las aguas del río Verdugo. Continuaremos hasta A Canicouva - por un antiguo camino empedrado-, en dirección a la ciudad de Pontevedra y su San- tuario de la Virgen Peregrina.

**Día 5**

## Etapa 4 Pontevedra - Caldas de Reis (21 km)

Tras dejar el puente de O Burgo comenzarás una ruta por caminos vecinales a lo largo del rural gallego, encontrándote con pequeños riachuelos muy fáciles de salvar.

**Día 6**

## Etapa 5 Caldas de Reis - Padrón (17 km)

Avanzarás por frondosos valles en un paisaje eminentemente agrícola, con pequeñas poblaciones que surgirán a un lado y otro del Camino. Tras cruzar el río Ulla, que forma la marisquera ría de Arousa, llegarás a Padrón, tierra de ilustres escritores como Camilo José Cela o Rosalía de Castro.

**Día 7**

## Etapa 6 Padrón - Santiago de Compostela (22 km)

Esta etapa te llevará en un constante ascenso hasta la ciudad atravesando pequeñas aldeas. Finalmente podrás vislumbrar las majestuosas Torres de la Catedral Compostelana antes de entrar en su casco viejo.

**Día 8**

## Puntos de origen

Tras el desayuno regresaremos a nuestros puntos de origen para finalizar nuestros servicios (consulta nuestros traslados privados a los aeropuertos más cercanos).

**LOS KM REFLEJADOS EN ESTE PROGRAMA SON APROXIMADOS**





# EL CAMINO *Portugues, 8 días por la costa*

Los 100 últimos kilómetros del Camino Portugués por la Costa: Vigo-Santiago de Compostela te permitirán conseguir la Compostela, una vez alcances la Plaza del Obradoiro.

Un itinerario que recorre parte de la Costa Gallega, ofreciendo maravillosas vistas sobre el Océano Atlántico y de las Rías Baixas y que discurre por diferentes paisajes comenzando por las estrechas callejuelas del casco viejo de **Baiona** y continuando por la antigua calzada real que une **O Burgo y Santa Cristina** hasta alcanzar el **Puente Románico** de **A Ramallosa**.

Destacamos la conocida como la **Ciudad Olívica**, Vigo. La **"Boa Vila"**, Pontevedra, que "da de beber a quien pasa" (un dicho gallego que expresa perfectamente la esencia de la ciudad: la hospitalidad). Y por supuesto la Capital de Galicia: **Santiago de Compostela**.

**El día a día: total 120 km**

Día 1		Recepción de peregrinos, check-in	
Día 2	Etapas 1	Baiona - Vigo	23 km
Día 3	Etapas 2	Vigo - Cesantes	18 km
Día 4	Etapas 3	Cesantes - Pontevedra	19 km
Día 5	Etapas 4	Pontevedra - Caldas de Reis	23 km
Día 6	Etapas 5	Caldas de Reis - Padrón	18 km
Día 7	Etapas 6	Padrón - Santiago de Compostela	26 km
Día 8		Santiago de Compostela - check out	

**8 DÍAS / 7 NOCHES - 6 ETAPAS**

**PRECIO POR PERSONA DESDE**

**545 €**

Precio por persona/hab. doble

## EL PRECIO INCLUYE:

- Alojamiento: hoteles, hostales, casas rurales.
- Régimen alojamiento y desayuno.
- Credencial del peregrino.
- Mapas del camino.
- Seguro de asistencia.
- Visita casco histórico de Santiago.
- Traslado de equipaje entre las etapas.

## EL PRECIO NO INCLUYE:

- Traslados de entrada y salida.
- No se incluye ninguna entrada y/o servicio que no se especifique de manera explícita en el apartado "el precio incluye".
- Extras en el hotel de carácter personal.
- Seguro de anulación.

## SUPLEMENTOS:

- Suplemento habitación individual: **235€**
- Traslados aeropuerto Vigo-Tuñ: **Consultar**
- Traslados Santiago - aeropuerto: **40€**

**Además cuando llegues a Santiago te ofrecemos...**

**RIBERA SACRA 3 DÍAS**



**FINISTERRE 3 DÍAS**



**RIAS BAIXAS 3 DÍAS**



**RIAS ALTAS 3 DÍAS**





- Día 1** **Recepción de peregrinos, check-in hotel, cena.**  
Podemos gestionar tu traslado hasta este lugar desde cualquier aeropuerto o estación a la que llegues. Primer pueblo del Camino Portugués en Galicia, elegido por muchos peregrinos como punto de inicio de la ruta jacobea. Baiona es una villa Turística a donde llego Colon tras el descubrimiento de América y con un marco incomparable como son las islas Cies
- Día 2** **Etapa 1 Baiona – Vigo (23 km)**  
Esta primera etapa te marcara todo el recorrido por la belleza de sus paisajes siempre bordeando el Atlántico y acompañados por la estampa de las Islas Cies
- Día 3** **Etapa 2 Vigo - Cesantes (18 km)**  
En esta etapa, el Camino comienza en la ciudad de Vigo y sigue paralelo a la costa hasta Llegar a Cesantes, donde enlaza con el Camino Portugués Central. Lo más espectacular de este recorrido son las vistas a la ría de Vigo, pues a lo largo de la ruta podremos contemplar las Islas Cíes, la península del Morrazo, el Puente de Rande - en su momento el puente atirantado más largo del mundo- y finalmente la ensenada de San Simón, con sus playas, humedales e islas.
- Día 4** **Etapa 3 Cesantes – Pontevedra (19 km)**  
En el primer tramo de esta etapa que tenemos por delante vamos a ir muy pegados a la Ría de Vigo, pero curiosamente en muy pocos sitios llegaremos a disfrutar de sus paisajes. Pontevedra cuenta con un gran patrimonio histórico, concretamente el segundo de Galicia, por delante solo tendría a Santiago de Compostela.
- Día 5** **Etapa 4 Pontevedra - Caldas de Reis (23 km)**  
Abandonamos la majestuosa Pontevedra por la Iglesia de la Virgen Peregrina, uno de los monumentos más característicos de la ciudad, para adentrarnos por numerosos pueblos y aldeas característicos del rural gallego. Nos cruzaremos en varios puntos con la carretera nacional, zigzagueando entre pequeñas aldeas que nos acompañarán durante todo el trayecto.
- Día 6** **Etapa 5 Caldas de Reis - Padrón (18 km)**  
Recorreremos la etapa entre entrañables aldeas con el sello del Camino. Cambiaremos en el día de hoy la provincia de Pontevedra por la de A Coruña, muy cerca ya de la capital de Galicia. Es importante parar en lugares como el Convento de San Antonio de Herbón. Tras cruzar hermosos parajes y aldeas como Valga y Pontecesures llegarás a Padrón, lugar donde se le da nombre a sus famosos pimientos.
- Día 7** **Etapa 6 Padrón - Santiago de Compostela (26 km)**  
Ya podemos intuir Compostela, nos encontramos ante la última etapa del Camino Portugués donde accederemos victoriosos a la ciudad del Apóstol tras superar los veinticinco kilómetros que separan ambas localidades. Antes de llegar, atravesaremos numerosas aldeas y barrios, tal y como recorrieron los discípulos de Santiago para llevar sus restos a la que sería su morada por el resto de la eternidad.
- Día 8** **Puntos de origen**  
Tras el desayuno regresaremos a nuestros puntos de origen para finalizar nuestros servicios (consulta nuestros traslados privados a los aeropuertos más cercanos).

LOS KM REFLEJADOS EN ESTE PROGRAMA SON APROXIMADOS





# EL CAMINO

*Portugues 8 días  
de Oporto a Tui*

El Camino Portugués de interior es la ruta histórica seguida por los peregrinos que recorrían Portugal hasta Santiago de Compostela. Vive la experiencia del Camino de Santiago de Compostela en tierras portuguesas. Desde la carismática ciudad de **Oporto** comenzarás una ruta a través del rural portugués encontrando a tu paso cuidadas villas como **Barcelos** o **Ponte da Lima**. Esta experiencia finaliza en Tui, justo en la frontera de Portugal con Galicia.

Este recorrido de Oporto a Tui es uno de los tramos del Camino Portugués con más encanto, tramos de bosque y naturaleza se alternan con las ciudades y pueblos más importantes del norte de Portugal.

Comenzarás el Camino Portugués en Oporto y cruzarás **Arcos**, **Barcelos**, **Balugaes**, **Ponte de Lima** y **Rubiaes** hasta llegar a **Tui**, primer pueblo en Galicia del Camino de Santiago Portugués.

Por su tradición y valor histórico, cuenta con un buen número de servicios y alojamientos, además de lugares de gran importancia jacobea como Sao Pedro de Rates.

## El día a día: total 120 km

Día 1	Alojamiento en Oporto, check-in		
Día 2	Etapas 1	Oporto - Vilar do Pinheiro - Arcos	19 km
Día 3	Etapas 2	Arcos - Barcelos	20 km
Día 4	Etapas 3	Barcelos - Balugaes	16 km
Día 5	Etapas 4	Balugaes - Ponte de Lima	17 km
Día 6	Etapas 5	Ponte de Lima - Pecene	18 km
Día 7	Etapas 6	Pecene - Tui	15 km
Día 8	Tras el desayuno fin de nuestros servicios		

## 8 DÍAS / 7 NOCHES - 6 ETAPAS

### PRECIO POR PERSONA DESDE

**535 €**

Precio por persona/hab. doble

### EL PRECIO INCLUYE:

- Alojamiento: hoteles, hostales, casas rurales.
- Régimen alojamiento y desayuno.
- Credencial del peregrino.
- Mapas del camino.
- Seguro de asistencia.
- Traslado de equipaje entre las etapas.

### EL PRECIO NO INCLUYE:

- Traslados de entrada y salida.
- No se incluye ninguna entrada y/o servicio que no se especifique de manera explícita en el apartado "el precio incluye".
- Extras en el hotel de carácter personal.
- Seguro de anulación.

### SUPLEMENTOS:

- Suplemento habitación individual: **275€**
- Traslados aeropuerto - Oporto: **Consultar**
- Traslados Tui - aeropuerto Vigo: **Consultar**

## Además cuando llegues a Santiago te ofrecemos...

### RIBERA SACRA 3 DÍAS



### FINISTERRE 3 DÍAS



### RIAS BAIXAS 3 DÍAS



### RIAS ALTAS 3 DÍAS





- Día 1 Alojamiento en Oporto, check-in hotel.**  
Llegarás por cuenta propia a Oporto. Te recomendamos dar un paseo por la ribeira y probar el exquisito vino dulce que te ofrece esta encantadora ciudad, en alguna de las tantas terrazas que encontrarás a orillas del Duero. No dejes de escuchar un fado y de visitar una Bodega de Oporto.
- Día 2 Etapa 1 Oporto – Vilar do Pinheiro - Arcos (19 km)**  
Te trasladarás desde el hotel de Oporto hasta la pequeña localidad de Vilar do Pinheiro donde comenzarás a caminar por un fácil relieve hasta llegar a la rural localidad de Arcos.
- Día 3 Etapa 2 Arcos - Barcelos (20 km)**  
Avanzarás por frondosos valles antes de llegar a Barcelos, entrando en esta localidad por su puente medieval. Barcelos atesora historia y leyendas. Su casco histórico merece una visita.
- Día 4 Etapa 3 Barcelos – Balugaes (16 km)**  
Recorrerás pequeñas aldeas con sus huertos y encontrarás diversas capillas barrocas a tu paso. Finalmente llegarás a Balugães, pequeña y tranquila población del Camino Portugués.
- Día 5 Etapa 4 Balugaes - Ponte de Lima (17 km)**  
Poco a poco irás acercándote al valle del río Lima, donde te esperará la villa de Ponte de Lima, la más antigua de Portugal. Las callejuelas que parten desde el río esconden rincones muy interesantes, con una zona histórica perfectamente conservada.
- Día 6 Etapa 5 Ponte de Lima - Pecene (18 km)**  
Dejarás atrás Ponte de Lima por su histórico puente, experimentarás un ascenso hasta Portela Grande y entrarás en Rubiães por su calzada romana. Desde este punto descenderás a través de fértiles valles hasta la bonita aldea de Pecene.
- Día 7 Etapa 6 Pecene - Tui (15 km)**  
Esta etapa se caracteriza por un terreno montañoso que poco a poco te lleva a la fortaleza de Valença. Tras cruzar el puente Internacional llegarás a Tui, con una impresionante catedral que recomendamos visitar.
- Día 8 Puntos de origen**  
Tras el desayuno regresaremos a nuestros puntos de origen para finalizar nuestros servicios (consulta nuestros traslados privados a los aeropuertos más cercanos).

LOS KM REFLEJADOS EN ESTE PROGRAMA SON APROXIMADOS





# EL CAMINO

Portugués 7 días  
desde Oporto

Esta opción en bicicleta del Camino de Santiago nos permitirá conocer Portugal, atravesando la frontera luso - gallega, desde **Oporto** hasta **Santiago de Compostela**.

El Camino Portugués en bicicleta es una experiencia sumamente demandada por principiantes y expertos ciclistas de diversas partes del mundo. Se trata de una ruta relativamente fácil para ser recorrida de esta forma, si las comparamos con otras.

La peregrinación jacobea desde **Portugal** se intensifica a partir de la independencia de este país a mediados del siglo XII, aunque presumiblemente ya existía en la época altomedieval. Desde ese momento el culto jacobeo y la peregrinación a Compostela, tuvieron en tierras lusitanas una proyección muy importante.

Un recorrido que te regalará estupendos paisajes de pastos, campos de cultivo, playas y ríos.

**El día a día: total 243,1 km**

Día 1		Recepción de peregrinos, check-in	
Día 2	Etapas 1	Oporto - Barcelos	52,6 km
Día 3	Etapas 2	Barcelos - Valença do Minho	67,2 km
Día 4	Etapas 3	Valença do Minho - Redondela	38,4 km
Día 5	Etapas 4	Redondela - Caldas	41,2 km
Día 6	Etapas 5	Caldas - Santiago de Compostela	43,7 km
Día 7	Etapas 6	Santiago de Compostela - check out	

**7 DÍAS / 6 NOCHES - 5 ETAPAS**

**PRECIO POR PERSONA**  
DESDE

**420 €**

Precio por persona/hab. doble

## EL PRECIO INCLUYE:

- Alojamiento: hoteles, hostales, casas rurales.
- Régimen alojamiento y desayuno.
- Credencial del peregrino.
- Mapas del camino.
- Seguro de asistencia.
- Visita casco histórico de Santiago.
- Traslado de equipaje entre las etapas.

## EL PRECIO NO INCLUYE:

- Traslados de entrada y salida.
- No se incluye ninguna entrada y/o servicio que no se especifique de manera explícita en el apartado "el precio incluye".
- Extras en el hotel de carácter personal.
- Seguro de anulación.

## SUPLEMENTOS:

- Suplemento habitación individual: **180€**
- Traslados Santiago - aeropuerto: **40€**

**Además cuando llegues a Santiago te ofrecemos...**

**RIBERA SACRA 3 DÍAS**



**FINISTERRE 3 DÍAS**



**RIAS BAIXAS 3 DÍAS**





- Día 1** **Recepción de peregrinos, check-in hotel, cena.**  
Llegada por cuenta del cliente a lo que será el comienzo de esta aventura (consulta nuestros traslados privados). Acomodación en alojamiento.
- Día 2** **Etapa 1 Oporto – Barcelos (52,6 km)**  
El camino empieza en la catedral de la ciudad, en la Plaza Sé. Esta etapa que transcurre por asfalto y zonas adoquinadas principalmente, jalonadas por pequeñas zonas de cultivo y arbolado autóctono. Destacamos el paso por el Puente de Zameiro, uno de los más bellos puentes de la ruta, hasta entrar, también por otro puente, en Arcos. Pasado Pedra Furada, iniciamos el descenso hacia Barcelinhos y la bella Barcelos, por donde entramos por su Puente medieval. Barcelos atesora historia y leyendas. Su casco histórico merece una visita.
- Día 3** **Etapa 2 Barcelos - Valença do Minho (67,2 km)**  
La ciudad portuguesa de Barcelos famosa por su leyenda del gallo de Barcelos, símbolo distintivo de Portugal. Destacar la villa de Ponte da Lima por su histórico puente. El final de etapa es Valença do Minho, espectacular villa amurallada.
- Día 4** **Etapa 3 Valença do Minho – Redondela (38,4 km)**  
Esta ciudad del norte de Portugal está separada de la provincia de Pontevedra, en Galicia, por el río Miño, frontera natural entre España y Portugal. Los peregrinos pueden cruzar la frontera gracias al Puente Internacional de Tui.
- Día 5** **Etapa 4 Redondela - Caldas (41,2 km)**  
El primer punto de interés hoy es donde el camino cruza el río Verdugo en Ponte Sampaio . Este puente es el punto en el que el ejército de Napoleón sufrió una de sus mayores derrotas en Galicia . Desde aquí empieza un camino empedrado que conduce a la iglesia de Santa María del siglo XIII. A partir de aquí , disfrutaremos de unas magníficas vistas sobre la bahía de Vigo. En el pueblo de Ponte Cabras podrás ver la casa parroquial de Santa María de Alba . En Lombo da Maceira hay una estatua de Santiago con el bastón que muestra el camino. Para llegar a Caldas de Reis se pasa a través de la aldea de Tivo con su hermosa fuente y cruceiro del siglo XVII.
- Día 6** **Etapa 5 Caldas - Santiago de Compostela (43,7 km)**  
A partir de Caldas de Reis , se cruza el río Umia y encontraremos d las aguas termales que han dado su nombre al pueblo desde la época romana . El sendero nos lleva una vez más por bosques y poco a poco sube hasta el pueblo de Santa Mariña . Después de un descenso se cruza el río Fontenlo antes de llegar a través de bosques de pinos hasta el destino final de hoy : Padrón . Desde aquí seguiremos hasta la aldea de Rua de Francos. Aquí se alza, junto al camino, el que está considerado el cruceiro más antiguo de Galicia, del siglo XIV o XV. A 1 km fuera del camino se encuentran los vestigios del Castro Lupario, donde según una leyenda gallega vivía la poderosa y enigmática reina Lupa. Pasaremos por las ruinas del castillo de A Rocha Vella , al acercarnos a Santiago de Compostela.
- Día 7** **Puntos de origen**  
Tras el desayuno regresaremos a nuestros puntos de origen para finalizar nuestros servicios (consulta nuestros traslados privados a los aeropuertos más cercanos).

LOS KM REFLEJADOS EN ESTE PROGRAMA SON APROXIMADOS



# **EL CAMINO** *Inglés 8 días*

Los puertos de **Ferrol** y **A Coruña**, actuales puntos de inicio del Camino Inglés, recibieron desde el siglo XII hasta principios del XV un número creciente de peregrinos europeos, mayoritariamente británicos, escoceses e irlandeses. Estos embarcaban en naves mercantes hacia las tierras del Apóstol Santiago y, una vez en Galicia, iniciaban la peregrinación por tierra.

El itinerario del Camino Inglés comienza en el Concello de **Ferrol**, concretamente en el **puerto de Curuxeiras** (kilómetro 0). Este punto de partida de peregrinación a Santiago, según fuentes consultadas del Consorcio do Camiño Inglés, surgió como un destino de fortuna, ya que era el puerto de A Coruña el que ostentaba el permiso aduanero para la descarga de mercancías y pasajeros. Sin embargo, las inclemencias del tiempo obligaban a menudo a buscar refugio en la rada ferrolana –u otros puertos menores de la zona–, que finalmente se constituyó como destino.

## El día a día: total 114 km

Día 1		Recepción de peregrinos, check-in	
Día 2	Etapa 1	Ferrol – Neda	14 km
Día 3	Etapa 2	Neda – Miño	26 km
Día 4	Etapa 3	Miño – Betanzos	10 km
Día 5	Etapa 4	Betanzos – Mesón do Vento	24 km
Día 6	Etapa 5	Mesón de Vento – Santa Cruz de Montaos	16 km
Día 7	Etapa 6	Santa Cruz de Montaos – Santiago	24 km
Día 8		Santiago de Compostela – check out	

## 8 DÍAS / 7 NOCHES - 6 ETAPAS

### PRECIO POR PERSONA DESDE

**475 €**

Precio por persona/hab. doble

### EL PRECIO INCLUYE:

- Alojamiento: hoteles, hostales, casas rurales.
- Régimen alojamiento y desayuno.
- Credencial del peregrino.
- Mapas del camino.
- Seguro de asistencia.
- Visita casco histórico de Santiago.
- Traslado de equipaje entre etapas.

### EL PRECIO NO INCLUYE:

- Traslados de entrada y salida.
- No se incluye ninguna entrada y/o servicio que no se especifique de manera explícita en el apartado “el precio incluye”.
- Extras en el hotel de carácter personal.
- Seguro de anulación.

### SUPLEMENTOS:

- Traslados : **Consultar**
- Suplemento habitación individual: **150€**

## Además cuando llegues a Santiago te ofrecemos...

### RIBERA SACRA 3 DÍAS



### FINISTERRE 3 DÍAS



### RIAS BAIXAS 3 DÍAS



### RIAS ALTAS 3 DÍAS







- Día 1** **Recepción de peregrinos, check-in hotel, cena.**  
Llegarás por tu cuenta a Ferrol o nosotros podemos gestionar el traslado necesario hasta el lugar desde cualquier aeropuerto o estación a la que llegues. Antes de alojarte y en función de la hora de llegada, podrás visitar numerosos puntos de interés en la localidad, como el edificio del Arsenal Militar o la Plaza de Armas, donde se encuentra el Palacio Consistorial.
- Día 2** **Etapa 1 Ferrol – Neda (14 km)**  
Este Camino, en muchas ocasiones carece de la tradicional e indispensable señalización con las flechas amarillas. Por lo tanto, nuestro consejo más importante es seguir la propia intuición, tomando siempre dirección Sur. La primera parte del Camino Inglés transcurre por un territorio con numerosas infraestructuras viarias y con grandes instalaciones industriales. Iniciando nuestro camino junto al Puerto de Ferrol das Curuxeiras nos encaminamos hasta el Polígono de A Gándara, pudiendo disfrutar de La Iglesia Castrense de San Francisco, el Arsenal o la Concatedral de San Xíán. Caminando paralelamente por la Ría del Ferrol nos encontramos con la vía del ferrocarril que une Ferrol con Betanzos y que se supera por un paso inferior. Pronto ascendemos hasta el monasterio de San Martiño de Xubia, uno de los más antiguos de Galicia. Continuamos nuestro camino y tras pasar el puente do Muiño sobre el río Xubia entramos en Neda.
- Día 3** **Etapa 2 Neda - Miño (26 km)**  
Tras atravesar Neda nuestro siguiente punto es Fene. A partir de esta localidad la ruta asciende a través del monte hasta el borde de la carretera nacional. Se recorre un trecho en paralelo a la misma y se alcanza Cabanas, donde podremos visitar la Iglesia de San Martiño do Porto y la playa de la Magdalena. Caminamos por el paseo marítimo y cruzamos el puente que da acceso y nos deja en la preciosa localidad de Pontedeume. De aquí nos encaminaremos a Bremao, Buiña, Viadero y Bañobre. En este punto cruzamos el puente medieval sobre el río Baxoi y tras unos minutos alcanzaremos las primeras edificaciones de Miño. La etapa finaliza en Miño, cruzando el río Baxoi por un curioso puente medieval de un único ojo.
- Día 4** **Etapa 3 Miño – Betanzos (10 km)**  
Salimos de Miño por la Calle Real y disfrutando de un maravilloso paisaje a orillas de mar llegaremos a Ponte de Porco y de ahí al hermoso templo de San Panta león de las Viñas donde comenzaremos un tramo empinado y peligroso que nos llevará hasta la localidad de Matabalos y mas tarde a Souto. Superado este tramo comienza el descenso hacia Betanzos, a la que accederemos a través de una de las puertas conservadas de la muralla medieval, atravesando el casco histórico hasta la praza de García Hermanos, donde se encuentra el Archivo do Reino de Galicia. También podremos contemplar del Santuario de Ntra. Sra. de Los Remedios junto con uno de los cruceiros más hermosos de Galicia.
- Día 5** **Etapa 4 Betanzos - Mesón do Vento (24 km)**  
Saldremos del núcleo urbano de Betanzos por la calle de O Rolo y el puente de As Cascas. Continuaremos por los lugares de O Coto, Campoeiro y Xanrozo, que se interna luego en el término de Abegondo. Una vez allí, cruzaremos el puente de Limiñón; que tras un agradable paseo junto al río, y siguiendo siempre al frente cruzaremos el puente de Presedo donde podremos disfrutar del templo de San Antonio de Cos. Seguimos en dirección a Francos, Bocelo y Vilardel. Una vez llegado a A Malata, pasados Monte, Fontela y Vizoño, nos internamos en el monte hasta llegar al punto donde se unen las dos variantes del Camino Inglés en el municipio de Mesía, para llegar finalmente a Mesón do Vento.
- Día 6** **Etapa 5 Mesón do Vento - Santa Cruz de Montaos (16 km)**  
La etapa comienza en Bruma, desde donde avanza hacia el municipio de Ordes. Pasa por O Seixo, Carreira, Mámoas y A Carballeira, empezando entonces un tramo por el monte que conduce al lugar de A Rúa. Dejando atrás el molino de Trabe y el puente de O Cubo, continúa hacia Outeiro de Abaixo donde se toma un sendero arbolado que conduce a la iglesia de San Xulián de Poulo, en Outeiro de Arriba. Pasados A Senra y A Rúa, el Camino llega a Carballo, atraviesa el lugar de Casanova de Pereiro y cruza el puente de Ponte Pereira, de posible origen medieval, y ya próximo a nuestro final de etapa de hoy en Santa Cruz de Montaos.
- Día 7** **Etapa 6 Santa Cruz de Montaos - Santiago de Compostela (24 km)**  
Comenzamos hacia Baxoia, que nos conducirá finalmente a Sigüeiro, en el municipio de Oroso. Dejaremos Sigüeiro por la Calle Real, colocándonos en el arcén derecho de la carretera y caminando por un sendero de tierra que discurre en paralelo a la autopista. De este modo, llegamos a Sionlla desde la que ya podemos ver Compostela. Cruzando el puente sobre el río Tambre. La etapa discurre en paralelo al río hasta A Barciela, pasa por el polígono del Tambre dirección a Meixonfrío y entra en el núcleo urbano de Santiago por el Cruceiro da Coruña. Desde aquí, caminamos por las zonas más bellas de la ciudad como Santa Clara, San Roque, Algalia y la Azabachería hasta encontrarnos delante de la magnífica catedral compostelana.
- Día 8** **Puntos de origen**  
Tras el desayuno regresaremos a nuestros puntos de origen para finalizar nuestros servicios (consulta nuestros traslados privados a los aeropuertos más cercanos).

LOS KM REFLEJADOS EN ESTE PROGRAMA SON APROXIMADOS



# EL CAMINO

*Primitivo 11 días  
desde Oviedo a Lugo*

El **Camino Primitivo** es la primera ruta de peregrinación, la más antigua. Enlaza Oviedo con Santiago de Compostela y discurre en buena parte por trazados de calzadas romanas. El primer rey peregrino fue precisamente el monarca astur-galaico **Alfonso II el Casto**, quien, en el primer tercio del siglo IX, quiso viajar a Santiago para confirmar que los restos que acababan de aparecer en Compostela eran realmente los del apóstol.

La devoción del rey por la causa jacobea —se había criado en el monasterio lucense de Samos y era seguidor del Beato de Liébana— fue decisiva para cimentar el nuevo culto. Alfonso II mandaría construir, en la naciente urbe, la primera iglesia. Además, concedió diversas donaciones y promovió el establecimiento de la primera comunidad monástica destinada a atender las demandas del culto en el altar de Santiago, el monasterio de **Antealtares**.

**El día a día: total 228 km**

Día 1		Recepción de peregrinos, check-in	
Día 2	Etapa 1	Oviedo - Grado	28 km
Día 3	Etapa 2	Grado - Salas	23 km
Día 4	Etapa 3	Salas - Tineo	22 km
Día 5	Etapa 4	Tineo - Pola de Allende	31 km
Día 6	Etapa 5	Pola de Allende - La Mesa	20 km
Día 7	Etapa 6	La Mesa - Grandas de Salime	18 km
Día 8	Etapa 7	Grandas de Salime - A Fonsagrada	28 km
Día 9	Etapa 8	A Fonsagrada - O Cádavo	26 km
Día 10	Etapa 9	O Cádavo - Lugo	32 km
Día 11		Lugo - check out	

**11 DÍAS / 10 NOCHES - 9 ETAPAS**

**PRECIO POR PERSONA  
DESDE**

**650 €**

Precio por persona/hab. doble

## EL PRECIO INCLUYE:

- Alojamiento: hoteles, hostales, casas rurales.
- Régimen alojamiento y desayuno.
- Credencial del peregrino.
- Mapas del camino.
- Seguro de asistencia.
- Visita casco histórico de Santiago.

## EL PRECIO NO INCLUYE:

- Traslados de entrada y salida.
- No se incluye ninguna entrada y/o servicio que no se especifique de manera explícita en el apartado "el precio incluye".
- Extras en el hotel de carácter personal.
- Seguro de anulación.

## SUPLEMENTOS:

- Suplemento habitación individual: **340€**
- Traslados Santiago - aeropuerto: **40€**

**Además cuando llegues a Santiago te ofrecemos...**

**RIBERA SACRA 3 DÍAS**



**FINISTERRE 3 DÍAS**



**RIAS BAIXAS 3 DÍAS**



**RIAS ALTAS 3 DÍAS**





- Día 1** **Recepción de peregrinos, check-in hotel, cena.**  
Llegada por cuenta del cliente a lo que será el comienzo de esta aventura (consulta nuestros traslados privados). Acomodación en alojamiento.
- Día 2** **Etapa 1 Oviedo - Grado (28 km)**  
Dejarás atrás la Vetusta de Clarín para caminar hacia un paisaje más rural. Tu fin de etapa será Grado.
- Día 3** **Etapa 2 Grado - Salas (23 km)**  
Te trasladarás desde Sama de Grado hasta Grado, para continuar tu Camino Primitivo. Hoy caminarás por un entorno rural para llegar al bonito casco histórico de Salas.
- Día 4** **Etapa 3 Salas - Tineo (22 km)**  
Tras el ascenso a La Espina descubrirás las estupendas vistas que te esperan desde tu hotel spa en la villa de Tineo.
- Día 5** **Etapa 4 Tineo - Pola de Allande (31 km)**  
Tendrás que superar algún alto antes de descender a la coqueta villa de Pola de Allande. Pernoctarás dos noches en esta localidad.
- Día 6** **Etapa 5 Pola de Allande - La Mesa (20 km)**  
Dejarás atrás los valles y caminarás por la montaña hasta la localidad de La Mesa. Las vistas son espectaculares.
- Día 7** **Etapa 6 La Mesa - Grandas de Salime (18 km)**  
Desde La Mesa descenderás progresivamente hasta llegar a Grandas de Salime y su embalse. Se trata del último fin de etapa en Asturias.
- Día 8** **Etapa 7 Grandas de Salime - A Fonsagrada (28 km)**  
Ascenderás por un paisaje espectacular hasta A Fonsagrada, ya en tierras gallegas. Aquí podrás descubrir la cocina de montaña, donde destaca el botillo gallego, en galego: butelo.
- Día 9** **Etapa 8 A Fonsagrada - O Cádavo (26 km)**  
Salvando algún alto descenderás progresivamente hasta el pequeño pueblo de O Cádavo.
- Día 10** **Etapa 9 O Cádavo - Lugo (32 km)**  
Esta última jornada te llevará hasta la ciudad de Lugo. Tendrás tiempo de caminar por su muralla romana, Patrimonio de la Humanidad desde el año 2000, y de degustar sus afamadas tapas. Te recomendamos visitar el interior de la Catedral de Lugo.
- Día 11** **Puntos de origen**  
Tras el desayuno regresaremos a nuestros puntos de origen para finalizar nuestros servicios (consulta nuestros traslados privados a los aeropuertos más cercanos).

LOS KM REFLEJADOS EN ESTE PROGRAMA SON APROXIMADOS





# EL CAMINO *Primitivo 8 días*

Aquellos peregrinos que deciden hacer el Camino Primitivo en bicicleta, lo habitual es que comiencen en su punto de partida, Oviedo. Esto es así porque no es una ruta demasiado larga en comparación con otros Caminos de Santiago. Tan solo unos 300 kilómetros separan Oviedo de Santiago de Compostela. En el caso del Camino Primitivo, aunque se podría empezar un poco después de Oviedo, lo habitual es partir de esta ciudad. Esto es así por las facilidades de acceso que presenta Oviedo (en comparación con otros puntos de la ruta, más remotos). Además, es una oportunidad perfecta para visitar la capital de Asturias, uno de los puntos más emblemáticos de la región. Así que, ¿por qué no hacer el Camino de Santiago desde Oviedo en bici?

Descubre el Camino Primitivo en bici desde Oviedo, una experiencia única y en la que visitarás Oviedo, Salas, Pola de Allande, Fonsagrada, Lugo, Melide y Santiago de Compostela.

**El día a día: total 322 km**

Día 1		Recepción de peregrinos, check-in	
Día 2	Etapas 1	Oviedo - Grado - Salas	51 km
Día 3	Etapas 2	Salas - Tineo - Pola de Allande	53 km
Día 4	Etapas 3	Pola de Allande - La Mesa - A Fonsagrada	66 km
Día 5	Etapas 4	A Fonsagrada - Grandas de Salime - Lugo	53 km
Día 6	Etapas 5	Lugo - A Ponte Ferreira - Melide	46 km
Día 7	Etapas 6	Melide - Rúa - Santiago de Compostela	53 km
Día 8		Santiago de Compostela - check out	

**8 DÍAS / 7 NOCHES - 6 ETAPAS**

**PRECIO POR PERSONA**  
DESDE

**480 €**

Precio por persona/hab. doble

## EL PRECIO INCLUYE:

- Alojamiento: hoteles, hostales, casas rurales.
- Régimen alojamiento y desayuno.
- Credencial del peregrino.
- Mapas del camino.
- Seguro de asistencia.
- Visita casco histórico de Santiago.
- Traslado de equipaje entre etapas.

## EL PRECIO NO INCLUYE:

- Traslados de entrada y salida.
- No se incluye ninguna entrada y/o servicio que no se especifique de manera explícita en el apartado "el precio incluye".
- Suplemento habitación individual.
- Extras en el hotel de carácter personal.
- Seguro de anulación.

## SUPLEMENTOS:

- Suplemento habitación individual: **200€**
- Traslados Santiago - aeropuerto: **40€**

**Además cuando llegues a Santiago te ofrecemos...**

**RIBERA SACRA 3 DÍAS**



**FINISTERRE 3 DÍAS**



**RIAS BAIXAS 3 DÍAS**





- Día 1** **Recepción de peregrinos, check-in hotel, cena.**  
Llegarás por cuenta propia a Oviedo. Esta maravillosa ciudad situada entre la Cordillera Cantábrica y el Golfo de Vizcaya es la capital de Asturias. Te dejarás perder por las calles de su casco histórico medieval y no te irás de la ciudad sin degustar una buena sidra asturiana.
- Día 2** **Etapa 1 Oviedo - Grado - Salas (51 km)**  
Dejarás atrás la Vetusta de Clarín para encaminarte hacia un paisaje más rural. Pasarás por Grado. Continuaras por un entorno rural para llegar al bonito casco histórico de Salas.
- Día 3** **Etapa 2 Salas - Tineo - Pola de Allande (53 km)**  
Tras el ascenso a La Espina descubrirás las estupendas vistas que te esperan. Tendrás que superar algún alto antes de descender a la coqueta villa de Pola de Allande. Pernoctarás dos noches en esta localidad.
- Día 4** **Etapa 3 Pola de Allande - La Mesa - A Fonsagrada (66 km)**  
Dejarás atrás los valles por la montaña hasta la localidad de La Mesa. Las vistas son espectaculares. Desde La Mesa descenderás progresivamente hasta llegar a Grandas de Salime y su embalse. Y desde ahí hasta A Fonsagrada Se trata del último fin de etapa en Asturias
- Día 5** **Etapa 4 A Fonsagrada - Grandas de Salime - Lugo (53 km)**  
Ascenderás por un paisaje espectacular desde A Fonsagrada, ya en tierras gallegas. Aquí podrás descubrir la cocina de montaña, donde destaca el botillo gallego, en galego butelo. Salvando algún alto descenderás progresivamente hasta el pequeño pueblo de O Cádavo. Y de ahí a Lugo. Ciudad que te dejara muy buen recuerdo. Patrimonio de la Humanidad desde el año 2000 Importante disfrutar de las afamadas tapas de Lugo y de su catedral.
- Día 6** **Etapa 5 Lugo - A Ponte Ferreira - Melide (46 km)**  
Dejando atrás la Muralla Romana de Lugo, Patrimonio de la Humanidad, caminarás por Santa Baia de Bóveda hasta llegar a Ponte Ferreira. Llegarás al punto de unión del Camino Primitivo con el Camino Francés. Esto ocurre en Melide, centro geográfico de Galicia y conocido por su pulpo "á feira" y sus melindres.
- Día 7** **Etapa 6 Melide - Rúa - Santiago de Compostela (53 km)**  
Descenderás poco a poco hasta llegar a la aldea de Rúa tras haber circulado por un paisaje eminentemente agrícola. Ascenderás hasta un par de altos y llegarás al Monte do Gozo, desde donde ya divisarás las torres del templo compostelano. De ahí a Santiago solo te quedan 5 km podrás disfrutar de Santiago en una visita de 2 horas por el casco histórico y canjear tu credencial por la tan esperada Compostela
- Día 8** **Puntos de origen**  
Tras el desayuno regresaremos a nuestros puntos de origen para finalizar nuestros servicios (consulta nuestros traslados privados a los aeropuertos más cercanos).

LOS KM REFLEJADOS EN ESTE PROGRAMA SON APROXIMADOS





# CAMINO de la Plata 8 días desde Ourense

La Vía de la Plata es uno de los Caminos de Santiago más largos de los que atraviesan la Península Ibérica. Con cerca de 1.000 kilómetros, esta Ruta Jacobea suele dividirse en unas 49 etapas en su trazado original y unas 36 en el caso de que el peregrino continúe la Vía de la Plata por el Camino Sanabrés.

El Camino de Santiago desde Ourense recorre 115 kilómetros que podrás hacer en 8 fabulosos días. Además, estos son los últimos 100 kilómetros del conocido como Camino Sanabrés. Pasarás por San Cristovo de Cea, Dozón, Lalín, Silleda, Ponte Ulla y Santiago de Compostela.

Ourense es el punto de partida de este Camino Sanabrés que discurre íntegramente por tierras gallegas. Antes de empezar a caminar, deberemos cumplir con el ritual que han seguido los peregrinos que se dirigían a Santiago desde la Edad Media: acercarse a las Burgas, fuentes milenarias de las que manan aguas a más de 60 grados. Usadas desde tiempos inmemoriales por sus propiedades terapéuticas, su descubrimiento por parte de los romanos dio pie al origen de la ciudad de Ourense.

## El día a día: total 115 km

Día 1	Llegada por cuenta propia a Ourense		
Día 2	Etapas 1	Ourense - San Cristovo de Cea	22 km
Día 3	Etapas 2	San Cristovo de Cea - Dozón	21 km
Día 4	Etapas 3	Dozón - Lalín	17 km
Día 5	Etapas 4	Lalín - Silleda	15 km
Día 6	Etapas 5	Silleda - Ponte Ulla	20 km
Día 7	Etapas 6	Ponte Ulla - Santiago de Compostela	20 km
Día 8	Santiago de Compostela - check out		

## 8 DÍAS / 7 NOCHES - 6 ETAPAS

### PRECIO POR PERSONA DESDE

419€

Precio por persona/hab. doble

### EL PRECIO INCLUYE:

- Alojamiento: hoteles, hostales, casas rurales.
- Régimen alojamiento y desayuno.
- Credencial del peregrino.
- Mapas del camino.
- Seguro de asistencia.
- Visita casco histórico de Santiago.
- Traslado de equipaje entre etapas.

### EL PRECIO NO INCLUYE:

- Traslados de entrada y salida.
- No se incluye ninguna entrada y/o servicio que no se especifique de manera explícita en el apartado "el precio incluye".
- Suplemento habitación individual.
- Extras en el hotel de carácter personal.
- Seguro de anulación.

### SUPLEMENTOS:

- Suplemento habitación individual: 180€
- Traslados Santiago - aeropuerto: 40€

## Además cuando llegues a Santiago te ofrecemos...

### RIBERA SACRA 3 DÍAS



### FINISTERRE 3 DÍAS



### RIAS BAIXAS 3 DÍAS



### RIAS ALTAS 3 DÍAS







- Día 1** **Llegada por cuenta propia a Ourense, check-in hotel.**  
A su llegada dispondrá de tiempo libre para conocer esta fabulosa villa. En la noche recomendamos descanso ya que a la mañana siguiente ha de comenzar el Camino hacia Santiago.
- Día 2** **Etapa 1 Ourense – San Cristovo de Cea (22 km)**  
Comenzaremos el Camino en la ciudad de Ourense y nos dirigimos hacia Cea, un pueblo conocido por su famoso pan: «Pan de Cea». La primera etapa es la más difícil, con una subida constante. Pasaremos por el pueblo de Tamallancos con su iglesia de Santa María y el pazo barroco y, después de Sobreira, cruzaremos el puente del siglo XIII sobre el río Barbantiño.
- Día 3** **Etapa 2 San Cristovo de Cea - Dozón (21 km)**  
Al poco de salir de Cea, encontramos un curioso recuerdo de esa preciosa población, que consiste en un monumento a la mujer que amasa el pan en su horno de leña. Tras pasar por delante del pueblo de Píeles, entramos en Oseira. Recorreremos senderos sombreados en el campo, hacia el Mosterio de Oseira (siglo XIII), cuya visita recomendamos, pues es uno de los grandes monumentos de Galicia, considerado por muchos como el «Escorial Gallego». Podemos aprovechar También para descansar y abastecernos de productos básicos. Seguiremos por una carretera rural muy tranquila hasta llegar al pueblo de Dozón, pasando por la provincia de Pontevedra. Traslado al alojamiento.
- Día 4** **Etapa 3 Dozón – Lalín (17 km)**  
Comenzaremos el día con una subida a la tapa de una colina con las vistas asombrosas. Pasaremos junto a la iglesia de San Salvador, hasta llegar por ella a la altura del alto de Santo Domingo. Volveremos al camino hasta llegar a Puxallos, la primera aldea del Concello de Lalín. Pasamos junto a la ermita y una moderna escultura de Santiago peregrino que provoca nuestra admiración. Continuaremos por el campo hasta llegar a la Estación de Lalín.
- Día 5** **Etapa 4 Lalín - Silleda (15 km)**  
Esta etapa nos ofrece los hermosos paisajes del Deza, una conocida comarca agrícola gallega. Ya que se trata de una jornada no tan dura en cuanto a kilómetros podremos dedicarle más tiempo a los pequeños detalles que surgen a tu paso. Una agradable etapa corta, subiendo y bajando por bosques, tierras de cultivo y pequeños pueblos antes de entrar en Silleda, famosa por sus ferias ganaderas y agrícolas, incluida la Semana Verde.
- Día 6** **Etapa 5 Silleda - Ponte Ulla (20 km)**  
Comenzando con un fácil paseo por Bandeira, una ciudad famosa por sus empanadas, el día continúa descendiendo por tierras de cultivo y pueblos. Justo antes de bajar al Ponte Ulla, el castillo antiguo merece una visita por sus vistas panorámicas de 360 grados. En Ponte Ulla, podremos acercarnos a la Iglesia de Santa María da Magdalena y su fachada románica muy detallada.
- Día 7** **Etapa 6 Ponte Ulla - Santiago de Compostela (20 km)**  
Saliendo de Ponte Ulla, subiremos hacia el Pico Sacro con su Ermita de San Sebastián y unas vistas impresionantes. Los 2 últimos kilómetros de Santiago todavía son bastante rurales y es difícil creer que estamos tan cerca de una ciudad. Más adelante, Piñeiro y Angrois nos acercarán hasta el tramo empedrado de la calzada de Sar, último eslabón para afrontar el entramado de rúas de la capital de Galicia, Santiago, Patrimonio de la Humanidad de la UNESCO con su mundialmente famosa Catedral. Afrontamos la dura subida de la rúa do Sar y Castrón Douro, para cruzar bajo el arco de la Porta de Mazarelos, la única puerta de la antigua muralla que resiste en pie. Llegamos así a la praza da Universidade y continuamos de frente por la rúa da Caldeireiría. Continuamos por sus calles empedradas hasta la praza das Praterías, los últimos pasos nos llevan a la praza do Obradoiro.
- Día 8** **Puntos de origen**  
Tras el desayuno regresaremos a nuestros puntos de origen para finalizar nuestros servicios (consulta nuestros traslados privados a los aeropuertos más cercanos).

LOS KM REFLEJADOS EN ESTE PROGRAMA SON APROXIMADOS



# **RUTA** *del Padre Sarmiento 11 días*

El Padre Sarmiento fue el creador de esta variante del Camino Portugués a través de la comarca de **O Salnés**. El monje dominico regresó de Madrid para peregrinar a **Santiago de Compostela en 1745** y documentó su itinerario de 190 kilómetros en la obra Viaje a Galicia. El hermoso trayecto, bautizado con su nombre, sigue la costa entre las rías de Pontevedra y Arousa; empieza en el puente de **O Burgo** y continúa por **Poio, Sanxenxo, O Grove, Meaño, Cambados, A Illa de Arousa, Vilanova de Arousa, Vilagarcía de Arousa, Catoira, Valga y Pontecesures**. Desde allí confluye con el Camino luso hasta llegar a la catedral de Santiago de Compostela.

Una ruta llena de historia, de naturaleza y de paisajes que serán merecedores de las mejores fotografías y de los más bellos recuerdos. El Salnés es todo un camino sobre el mar. Un mundo de contrastes entre valles y pueblos marineros.

## El día a día: total 150 km

Día 1		Recepción de peregrinos, check-in	
Día 2	Etapas 1	Pontevedra - Sanxenxo	25 km
Día 3	Etapas 2	Sanxenxo - O Grove	19,5 km
Día 4	Etapas 3	O Grove - O Grove (circular)	29 km
Día 5	Etapas 4	O Grove - Cambados	22,2 km
Día 6	Etapas 5	Cambados - A Illa de Arousa	18 km
Día 7	Etapas 6	A Illa de Arousa - Vilanova de Arousa	16,7 km
Día 8	Etapas 7	Vilanova de Arousa - Vilagarcía de Arousa	11,9 km
Día 9	Etapas 8	Vilagarcía de Arousa - Padrón	25,3 km
Día 10	Etapas 9	Padrón - Santiago	23 km
Día 11		Santiago de Compostela - check out	

## 11 DÍAS / 10 NOCHES - 9 ETAPAS

### PRECIO POR PERSONA DESDE

**675 €**

Precio por persona/hab. doble

### EL PRECIO INCLUYE:

- Alojamiento: hoteles, hostales, casas rurales.
- Régimen alojamiento y desayuno.
- Credencial del peregrino.
- Mapas del camino.
- Seguro de asistencia.
- Visita casco histórico de Santiago.
- Traslado de equipaje entre etapas.

### EL PRECIO NO INCLUYE:

- Traslados de entrada y salida.
- No se incluye ninguna entrada y/o servicio que no se especifique de manera explícita en el apartado "el precio incluye".
- Extras en el hotel de carácter personal.
- Seguro de anulación.

### SUPLEMENTOS:

- Suplemento habitación individual: **310€**
- Traslados apto. - Pontevedra: **Consultar**
- Traslados Santiago - aeropuerto: **40€**

## Además cuando llegues a Santiago te ofrecemos...

### RIBERA SACRA 3 DÍAS



### FINISTERRE 3 DÍAS



### RIAS ALTAS 3 DÍAS





- Día 1** **Recepción de peregrinos, check-in hotel, cena.**  
Llegada por cuenta del cliente a lo que será el comienzo de esta aventura (consulta nuestros traslados privados). Acomodación en alojamiento.
- Día 2** **Etapa 1 Pontevedra – Sanxenxo (25 km)**  
Al salir de Pontevedra cruzando el puente de “O Burgo”, el litoral de la Ría nos guía hacia el ayuntamiento de Poio. Nuestro camino nos dirige hacia Combarro. Disfrutaremos de unas maravillosas vistas de la Ría de Pontevedra mientras caminamos hacia Sanxenxo.
- Día 3** **Etapa 2 Sanxenxo - O Grove (19,5 km)**  
Sanxenxo es todo un paseo a la orilla del mar, que nos brinda en el mirador de Punta Vicaño un espacio verde. Camino hacia Portonovo, dejaremos atrás un paisaje de playas urbanas y nos dirigiremos hacia un entorno más natural. En la ermita de A Lanzada, las leyendas y rituales que envuelven la antigua fortaleza ensalzan el espectáculo marítimo de la zona.
- Día 4** **Etapa 3 O Grove – O Grove (circular) (29 km)**  
Etapa circular de 29 kilómetros que nos guía por O Grove, municipio considerado “el paraíso del marisco”. Caminaremos por el centro de la villa, que nos irá mostrando algunos de sus mejores secretos. Dejando atrás el Puerto de O Grove avanzamos hacia la Isla de la Toja. Allí podremos visitar su peculiar Ermita. A tres kilómetros de finalizar esta etapa, en el mirador del Monte Siradella, podremos disfrutar de las vistas más privilegiadas de la Ría de Arousa.
- Día 5** **Etapa 4 O Grove - Cambados (22,2 km)**  
En esta etapa nos dirigimos al corazón del Salnés, las tierras de Meaño. Un paisaje de marismas y viñedos nos indica que estamos llegando a Cambados. El barrio mariner de “Santo Tomé” mantiene intacto su encanto de antaño. Cambados invita a un tranquilo caminar por sus calles de piedra, pazos señoriales y plazas. En “Fefiñáns”, una de las más bellas plazas de Galicia, finalizaremos esta etapa.
- Día 6** **Etapa 5 Cambados - A Illa de Arousa (18 km)**  
Seguiremos nuestro camino bordeando la costa hasta encontrar un puente de dos kilómetros que nos conduce al municipio de “A Illa de Arousa”. Allí podremos disfrutar de un lugar idílico, rodeado de las más hermosas playas. El puerto pesquero de “O Xufre”, el Faro de “Punta Cabalo”, la ruta de “Os Cons” y el Mirador de “Con do Forno” son algunos de los atractivos que nos ofrece esta ruta. El “Muelle de Pau” y el museo de la Conserva pondrán fin a los 18 kilómetros de esta etapa.
- Día 7** **Etapa 6 A Illa de Arousa - Vilanova de Arousa (16,5 km)**  
Nos dirigiremos al Parque natural de “Carreirón”. Un lugar caracterizado por sus playas de aguas cristalinas y blancos arenales. Tras cruzar de nuevo el puente, continuaremos hacia las playas de “O Terrón”, un recorrido costero que nos lleva al centro de Vilanova de Arousa.
- Día 8** **Etapa 7 Vilanova de Arousa - Vilagacía de Arousa (11,9 km)**  
Desde el arrenal de “As Sinas” nos dirigiremos hacia el pueblo mariner de Vilaxoán. El parque botánico del Enrique Valdés Bermejo nos dará la bienvenida a Vilagacía de Arousa.
- Día 9** **Etapa 8 Vilagacía de Arousa - Padrón (25,3 km)**  
Camino hacia Catoira, nos acompañará un paisaje de bosques y marismas. Las Torres del Oeste nos recuerdan su esplendoroso pasado en defensa de la villa compostelana y nos llevan a evocar el último viaje que hicieron los restos del Apóstol remontado las aguas del Ulla hasta Pontecesures, camino de Santiago de Compostela.
- Día 10** **Etapa 9 Padrón - Santiago (23 km)**  
A partir de Padrón, nuestra ruta sigue el trazado del Camino Portugués a través de Iria Flavia, Esclavitude y pequeños núcleos rurales del municipio de Teo. Ya estamos muy cerca de la Catedral de Santiago.
- Día 11** **Puntos de origen**  
Tras el desayuno regresaremos a nuestros puntos de origen para finalizar nuestros servicios (consulta nuestros traslados privados a los aeropuertos más cercanos).

LOS KM REFLEJADOS EN ESTE PROGRAMA SON APROXIMADOS





# EL CAMINO

## Fisterre 6 días

Hasta el final de la Edad Media, la Costa da Morte era el último reducto de tierra conocida. El lugar por el que los pueblos prerromanos creían que las almas ascendían al cielo. Un espacio mítico y simbólico que dejaría boquiabiertos a los conquistadores romanos cuando viesan desaparecer el sol detrás del inmenso océano. Desde entonces, el extremo del cabo de **Fisterre** magnetiza por igual a cada visitante.

Una vez alcanzada la **Plaza del Obradoiro y la Catedral de Santiago** de Compostela, tras abrazar al Apóstol Santiago y conseguir la Compostela, son muchos los Peregrinos que continúan su Peregrinación hasta el Océano Atlántico, para finalizar su andadura en Fisterre, concretamente en el **Cabo Fisterre**, considerada el Fin del Mundo durante años. A través de este viaje podrás conseguir tu Fisterrena.

La Fisterrena es el documento que obtienes en el Ayuntamiento de Fisterre, acreditando que has alcanzado el "Fin del Mundo", para conseguirla simplemente tendrás que presentar tu Credencial del Peregrino debidamente sellada.

Caminarás desde la Capital de Galicia, Santiago, hasta Finisterre.

### 6 DÍAS / 5 NOCHES - 4 ETAPAS

#### PRECIO POR PERSONA DESDE

# 390 €

Precio por persona/hab. doble

#### EL PRECIO INCLUYE:

- Alojamiento: hoteles, hostales, casas rurales.
- Régimen alojamiento y desayuno.
- Credencial del peregrino.
- Mapas del camino.
- Seguro de asistencia.
- Traslado de equipaje entre etapas.

#### EL PRECIO NO INCLUYE:

- Traslados de entrada y salida.
- No se incluye ninguna entrada y/o servicio que no se especifique de manera explícita en el apartado "el precio incluye".
- Suplemento habitación individual.
- Extras en el hotel de carácter personal.
- Seguro de anulación.

#### SUPLEMENTOS:

- Traslados Fisterre - Santiago: **160€**
- Traslados Santiago - aeropuerto: **40€**

#### El día a día: total 86 km

Día 1		Recepción de peregrinos, check-in	
Día 2	Etapas 1	Santiago - Negreira	21 km
Día 3	Etapas 2	Negreira - Olveiroa	34 km
Día 4	Etapas 3	Olveiroa - Cee	19 km
Día 5	Etapas 4	Cee - Fisterre	12 km
Día 6		Tras el desayuno fin de nuestros servicios	

### Además cuando llegues a Santiago te ofrecemos...

#### RIBERA SACRA 3 DÍAS



#### RIAS BAIXAS 3 DÍAS



#### RIAS ALTAS 3 DÍAS





**Día 1**

### Recepción de peregrinos, check-in hotel, cena.

Llegarás por cuenta propia a Santiago de Compostela. Tendrás tiempo para perderte por las callejuelas del Casco Histórico descubriendo rincones únicos e impresionantes monumentos que le han otorgado la distinción de Patrimonio de la Humanidad. Santiago de Compostela te ofrecerá infinidad de recursos turísticos que podrás visitar: museos, exposiciones, conciertos, etc. No podrás irte de Santiago sin llevar contigo algo típico como la Tarta de Santiago o las Piedras de Santiago, una delicia para el paladar.

**Día 2**

### **Etapas 1 Santiago - Negreira (21 km)**

Comenzarás tu Camino en la Plaza del Obradoiro, dejando la Catedral de Santiago de Compostela a tus espaldas y Hostal de los Reyes Católicos a tu derecha. Paso a paso irás abandonando la ciudad y descenderás hasta el paraje de Ponte Maceira, en el río Tambre. Un último esfuerzo te llevará hasta Negreira. En esta villa encontrarás muchos lugares singulares y de gran valor paisajístico pero cabe destacar el Pazo do Cotón y el Pazo da Albariña.

**Día 3**

### **Etapas 2 Negreira - Olveiroa (34 km)**

Podrás caminar la etapa completa desde Negreira hasta Olveiroa con sus 31 kilómetros o hacer uso de nuestro traslado privado, te llevaremos desde Negreira hasta un punto del Camino situado a 10 kilómetros de la misma, por lo tanto así caminarás 21 km. Poco a poco a través de campos de cultivo llegarás a Olveiroa, una pequeña aldea situada en pleno Camino de Santiago.

**Día 4**

### **Etapas 3 Olveiroa - Cee (19 km)**

Abandonarás Olveiroa y ascenderás por la vertiente del Monte do Sino, donde encontrarás un parque eólico y podrás disfrutar de unas maravillosas vistas del curso del río Xallas y el increíble embalse de Castrelo - Olveiroa. Descenderás y cruzarás el río Hospital por un pequeño puente. Poco después te encontrarás con la bifurcación, muy bien señalizada, de los Caminos a Fisterra y a Muxía. Continuarás dirección Fisterra y dejarás a tu paso el Cruceiro Marco do Couto. Avanzarás por lagos y senderos a través de las Montañas de Buxantes. Tras pasar Ermita da Nosa Señora das Neves podrás ver por primera vez el Océano Atlántico. Dejarás a tu paso el Cruceiro da Armada y poco después tendrás unas espectaculares vistas de la Ría de Corcubión y del Cabo Fisterra, situados en el extremo sur de la Costa da Morte. Unos kilómetros más allá te encontrarás la Iglesia de Santa María de Xunqueira, ya en Cee.

**Día 5**

### **Etapas 5 Cee - Fisterra (12 km)**

Abandonarás Cee pasando por delante de la Casa do Cotón y descenderás hasta alcanzar el Paseo Marítimo de Corcubión. Pasarás por el Parque de Campo do Rollo y un poco más allá alcanzarás Vilar. Paso a paso alcanzarás la Playa de Langosteira, caminarás por la misma y, si el tiempo lo permite, incluso podrás darte un chapuzón en aguas del Océano Atlántico antes de ascender hasta el cabo. Cruzarás el pueblo y ascenderás dejando a tu paso la Iglesia de Santa María das Areas. Paso a paso alcanzarás el Fin del Mundo, el Cabo Fisterra, donde podrás disfrutar una de las mejores puestas de sol del mundo sobre el Océano Atlántico.

Importante: los kilómetros contemplados en la etapa son hasta el centro del pueblo. Si asciendes hasta el Cabo Fisterra tendrás que sumarle 3,5 km de ida y 3,5 km de vuelta. Es decir la etapa desde Cee hasta el Cabo Fisterra tiene un total de 19 km.

### Puntos de origen

**Día 6**

Tras el desayuno regresaremos a nuestros puntos de origen para finalizar nuestros servicios (consulta nuestros traslados privados a los aeropuertos más cercanos).

**LOS KM REFLEJADOS EN ESTE PROGRAMA SON APROXIMADOS**

## CONDICIONES GENERALES DE LA RESERVA

Santiago Gate es una marca registrada perteneciente a Viajes Ria del Burgo xg 279 y todos los productos publicados con esta marca están sujetos a las condiciones de viaje que viajes Ria del burgo ofrece.

La realización de la reserva de cualquiera de nuestros productos supone la aceptación total por parte del cliente de las condiciones generales de contratación, sujetas a las siguientes cláusulas:

- Es responsabilidad única y exclusiva del cliente leer y comprender las condiciones generales de reserva previamente a su aceptación, así como toda la documentación que la empresa envíe para el correcto desarrollo de los servicios contratados.
- Viajes Ria del Burgo y por consiguiente su marca comercial Santiago gate cuenta con un seguro obligatorio de responsabilidad civil, cumpliendo con la normativa legal vigente establecida para agencia de viajes.
- Se informa a los clientes de que todos los precios de los productos Camino de Santiago, indicados tanto en la web ([www.santiagogate.com](http://www.santiagogate.com)), como en los catálogos, folletos informativos o presupuestos, tendrán vigencia salvo error tipográfico, el cual podrá ser subsanado por la empresa de forma escrita.
- Los servicios contratados estarán especificados de manera detallada en el catálogo o folleto de cada uno de los diferentes viajes o productos, siempre y cuando el cliente no haya solicitado un presupuesto personalizado. En este caso, los servicios contratados figurarán en su totalidad detallados en el presupuesto enviado, previa compra, por la empresa al cliente.
- Viajes Ria del Burgo se reserva el derecho a rechazar o cancelar la compra dentro de los 5 días hábiles siguientes a la contratación del servicio, procediendo a la devolución del importe íntegro recibido.
- En relación con lo anterior, el caso de que el cliente compre un viaje con fecha inminente de salida que impida la realización del mismo, el cliente tiene derecho a la devolución del importe íntegro de la reserva sin penalización alguna.

## FORMA DE PAGO

La agencia pone a disposición de sus clientes las siguientes formas de pago: transferencia bancaria, pasarela de pago. En cuanto a los plazos y formas de pago de una reserva, el cliente deberá tener en cuenta las siguientes cláusulas:

- Para hacer efectiva la reserva de cualquiera de los productos ofertados, el cliente tendrá que realizar un depósito en concepto de señal y estipulado en el 50% del valor del viaje. La cuantía restante quedará pendiente de realizarse en un segundo pago.
- El pago del importe restante, que sumaría la totalidad del viaje, deberá ser abonado por el cliente como máximo a 30 días naturales antes de la fecha de inicio de viaje contratada. En caso de no ser así, la agencia se reserva el derecho de proceder a la cancelación de la reserva, perdiendo el cliente la cantidad abonada hasta la fecha de su reserva.
- El cliente deberá en todo momento, seguir las instrucciones de reserva a la hora de efectuar el pago de la misma, cumpliendo las normas en cuanto a plazos y nominación de conceptos y referencias, de lo contrario la agencia podrá no dar por válida dicha reserva.
- En el caso de que la agencia no pueda ofrecer el viaje solicitado por motivos ajenos a la propia organización (disponibilidad de fechas, reservas u otros motivos...), podrá cancelar la reserva dentro del plazo de 7 días hábiles después de la recepción de la misma, recibiendo el cliente la devolución total del depósito de la reserva abonado.



## ANULACIÓN DE LA RESERVA

Toda solicitud de cancelación deberá ser notificada a Viajes Camino de Santiago a través del siguiente correo electrónico: [info@viajescaminodesantiago.com](mailto:info@viajescaminodesantiago.com). A continuación se detallan las condiciones de anulación para las diferentes modalidades de viaje ofertadas.

Si por cualquier motivo el cliente decidiese anular la reserva antes del comienzo de la misma, deberá tener en cuenta las siguientes condiciones de penalización e indemnización a la agencia Viajes Ria del Burgo.

– Si la cancelación se produce con más de 30 días de antelación del inicio del viaje, la empresa procederá al reembolso íntegro de la cantidad abonada por el cliente. Y cobrará una penalización de 50 € por persona en concepto de gastos de gestión

– Si la cancelación se produce entre 30 y 15 días antes del viaje, la empresa aplicará al cliente un cargo del 50 % del coste total del viaje + 50 € por persona en concepto de gastos de gestión

– Si la cancelación se produce a menos de 15 días del inicio del viaje la empresa aplicará al cliente un cargo del 100 % del coste total del viaje.

– Si la reserva incluye un seguro de cancelación, tendrá que ignorar las condiciones ordinarias, atendiendo explícitamente a las condiciones especiales “con seguro de cancelación” detalladas en puntos posteriores.

– En caso de que el cliente no se presente al viaje y no lo notifique a la agencia, no tendrá derecho a ninguna devolución.

– En el caso de que la realización del viaje esté sujeta a un número mínimo de participantes y así se especifique en las características y detalles del producto, Viajes Ria del Burgo podrá cancelar el viaje con un mínimo de 30 días previos a la fecha de inicio establecida.

En dicho caso, el cliente podrá optar por la modificación de la reserva o la cancelación de la misma, recibiendo en este caso la devolución íntegra del importe abonado. Descontando los gastos de gestión estipulados para tal caso.

## Cesión de la reserva

En el caso de que el cliente decida hacer un cambio de titularidad, tendrá que notificarlo con una antelación mínima de 5 días laborables antes de la fecha del viaje. Será responsabilidad del contratante ajustar los pagos con la persona suplente, de tal manera que la agencia quedará ajena en la presente transacción económica entre los participantes.

## SEGURO ASISTENCIA Y SEGURO DE CANCELACIÓN

Viajes Ria del Burgo pone a disposición de sus clientes incluido en el precio base un seguro de asistencia en viaje (no anulación) que cubrirá las necesidades básicas de asistencia y repatriación de viajero que se emitirá en el momento de la reserva pudiendo viajes Ria del Burgo elegir la póliza contratada en todo momento

Viajes Ria del Burgo pone a disposición del cliente otras pólizas de seguro con coberturas ampliadas para poder ser contadas en el momento de la realización de la reserva.

Viajes Ria del Burgo pone a disposición de sus clientes la posibilidad de contratar el siguiente seguro de cancelación, el cual cubrirá los gastos de anulación por diversas contingencias, principalmente razones médicas, familiares o laborales. Será la compañía aseguradora y no la agencia de viajes la responsable de valorar y tasar las causas que provocan dicha cancelación. La contratación de este seguro de cancelación sólo es posible en el momento de la inscripción o reserva del viaje o en un plazo máximo de 72 horas posteriores a la reserva. Puedes solicitar mas información a nuestros asesores de viaje.

Si el cliente contrata el seguro de cancelación y necesita cancelar su viaje por motivos recogidos en la póliza, obtendrá un reembolso íntegro, a excepción del importe pagado por dicho seguro, cuyo gasto no será reembolsable.

A pesar de tener este seguro contratado, una vez iniciado el viaje, la suspensión, modificación, o interrupción de los servicios o desistimiento voluntario por parte del cliente por razones personales o de cualquier otra índole, no dará lugar a reembolso alguno de los servicios contratados y no disfrutados.

Téngase en cuenta que Viajes Ria del Burgo no se responsabilizará del reembolso si la aseguradora dictamina que los motivos de la cancelación no son debidamente justificados o no están recogidos en la póliza contratada.

### **No se realizarán cancelaciones gratuitas por motivos derivados del COVID-19**

Debido al cese del estado de alarma y la pandemia producida por el COVID-19, Viajes Ria del Burgo se acoge a la normativa vigente respecto a causas de fuerza mayor derivadas del COVID-19. Es por ello que quedan invalidadas todas aquellas causas derivadas del COVID-19 que no queden reflejadas en un parte médico relegado a causas de fuerza mayor, entendiéndose como tales causas, aquellas que impidan al peregrino realizar el viaje de forma flagrante.

### **TRANSPORTE Y CONSIGNA DE BICICLETAS / EQUIPAJES:**

Recogida en cualquier Hotel, Albergue, Casco Histórico, en hora convenida de Lunes a Domingo de 8:30h a 22:00h. Embalaje en caja reforzada y con dimensiones homologadas IATA: 45€.

Envío a cualquier código postal de la Península.

Servicio de recogida, embalaje y transporte de bicicletas desde Santiago a cualquier destino del mundo: Consultar.

Servicio de recepción a la llegada a la ciudad, recogida de equipajes, bicicletas y custodia en consigna. De Lunes a Domingo de 8:30h a 22:00h: Consultar.

Servicio de consigna para paquetes envía dos a Santiago para su recogida al finalizar el Camino: Consultar.



# NOTAS



# NOTAS



 C/ LUIS SEOANE 2 BAJO EL TEMPLE (LA CORUÑA)

 881 992 165

 [INFO@SANTIAGOGATE.COM](mailto:INFO@SANTIAGOGATE.COM)

 [WWW.SANTIAGOGATE.COM](http://WWW.SANTIAGOGATE.COM)